

DI

COMUNE

PONTIDA

COMUNE

COMUNE

DI

Sotto il Monte
Giovanni XXIII

MAPELLO




DI



Aggiornamento cartografia: 25/05/2021

CIRCOLAZIONE DI TRASPORTI E VEICOLI IN CONDIZIONE DI ECCEZIONALITA'
L.R. 04 aprile 2012, n. 6, art. 42 e s.m.i.

STRADE PERCORRIBILI DI COMPETENZA DEL COMUNE DI SOTTO IL MONTE GIOVANNI XXIII
Mezzi d'opera e veicoli ad uso speciale di massa complessiva fino a 33 tonnellate

-  strade di competenza percorribili da mezzi d'opera e veicoli ad usospeciale di massa complessiva fino a 33 tonnellate
-  strade di competenza provinciale
-  linee aree

COMUNE DI SOTTO IL MONTE GIOVANNI XXIII
Provincia di Bergamo

Cartografia fotogrammetrica numerica scala 1:5000
Coordinate Gauss - Boaga
Situazione al 07/05/2005



CARVICO

COMUNE

DI

TERNO

D' ISOLA