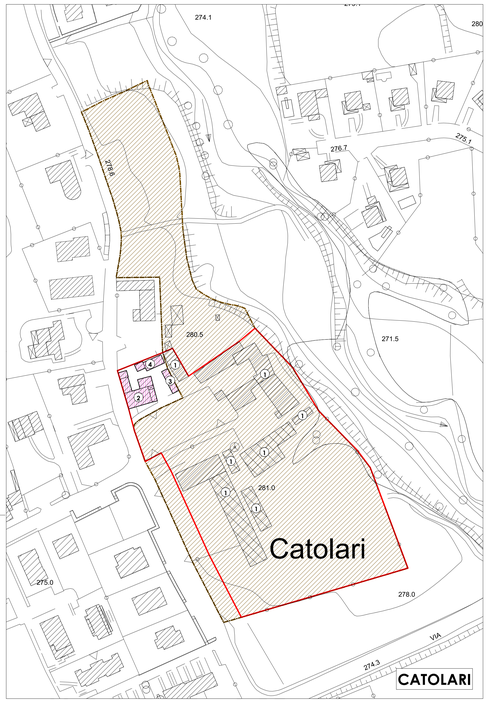

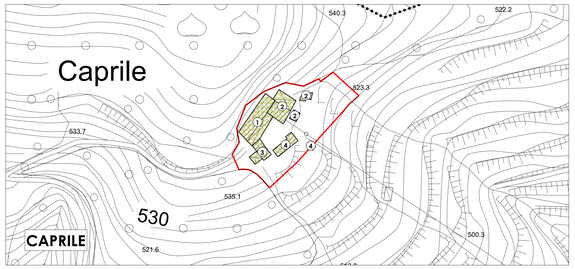

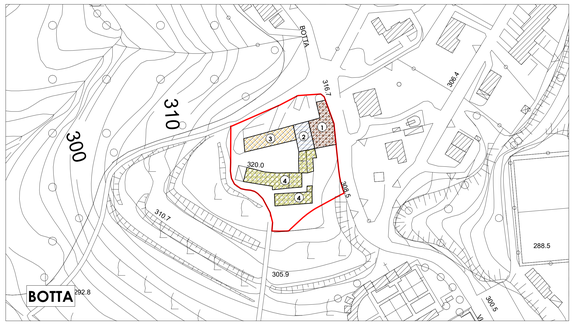

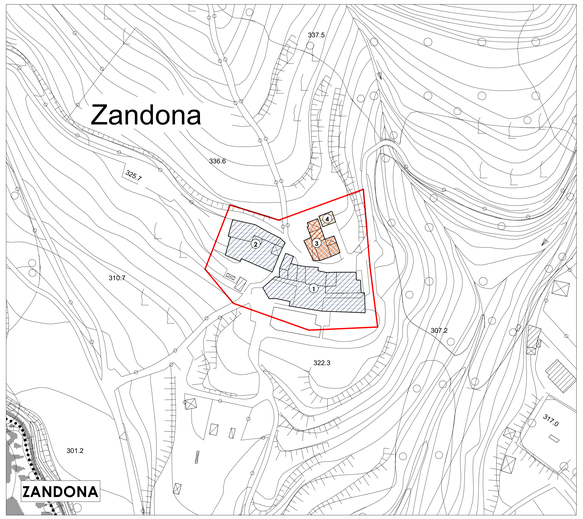

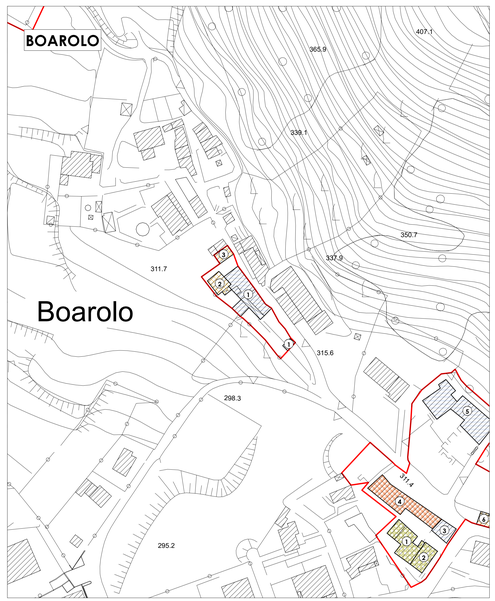

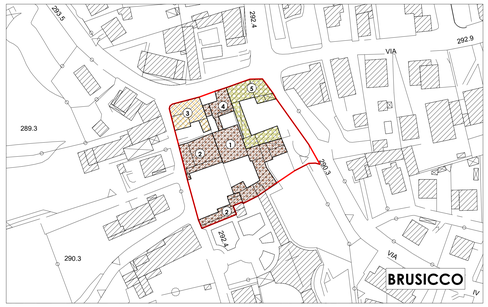

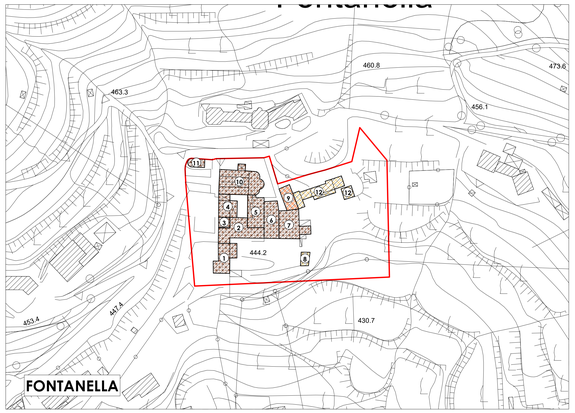

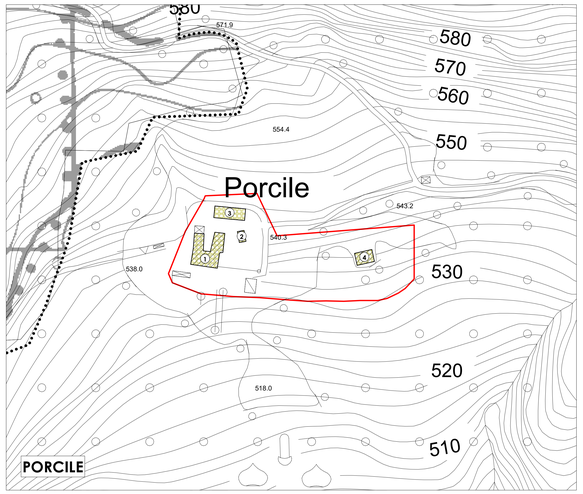

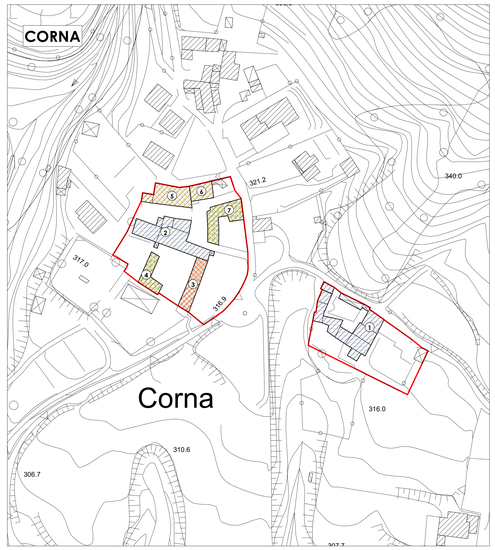

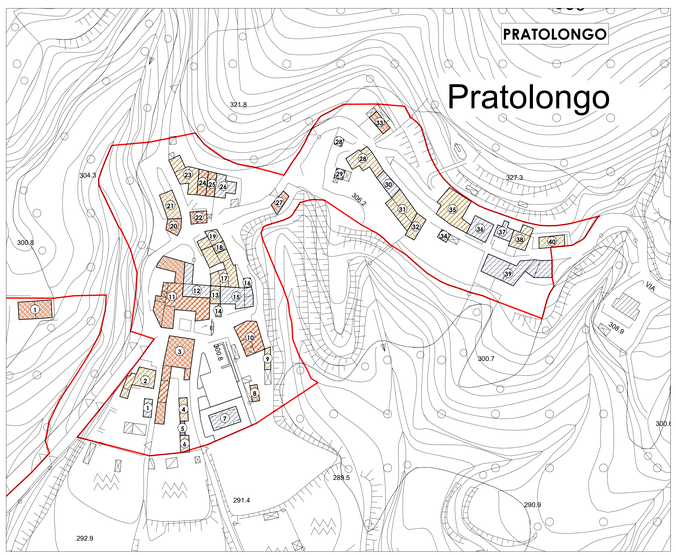

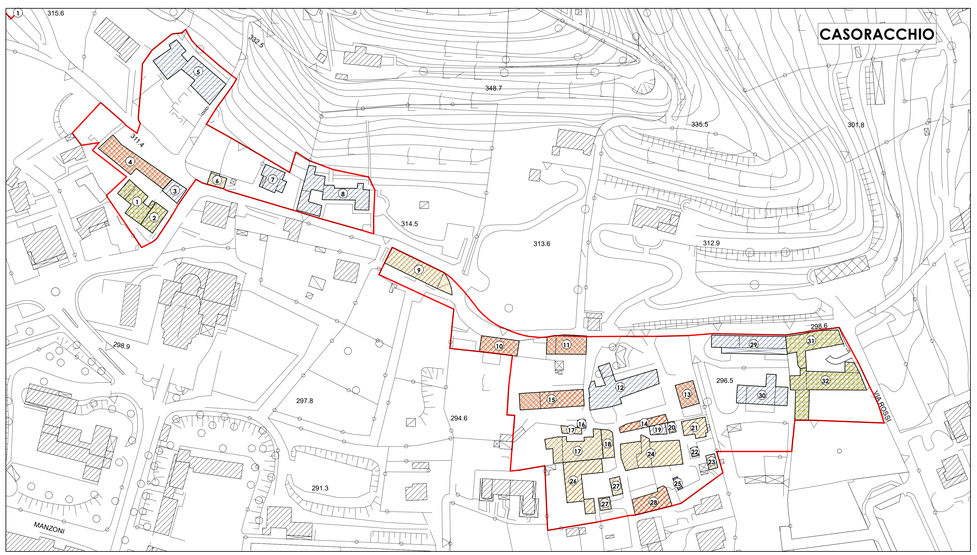

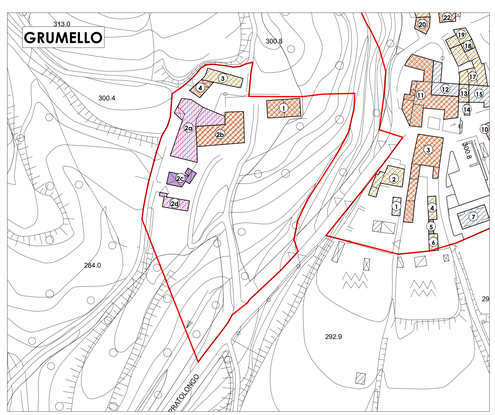

CENTRO STORICO - DISCIPLINA DEGLI INTERVENTI

Confine comunale

Nuclei di antica formazione - Centro Storico

Grado di intervento

- GRADO 1 - EDIFICI SOGGETTI A VINCOLO CONSERVATIVO ASSOLUTO (RESTAURO)
- GRADO 2 - EDIFICI SOGGETTI AL MANTENIMENTO DEI CARATTERI GENERALI DELLE FACCIATE
- GRADO 3 - EDIFICI SOGGETTI ALLA CONSERVAZIONE DELLE STRUTTURE MURARIE ESTERNE ANCHE CON MODIFICA SOSTANZIALE DELLE APERTURE
- GRADO 4 - EDIFICI GIA' SISTEMATI CORRISPONDENTI ALLE CARATTERISTICHE DEL NUCLEO ANTICO
- GRADO 5 - EDIFICI SOGGETTI ALLA SEMPLICE LIMITAZIONE VOLUMETRICA ENTRO I LIMITI MASSIMI DI QUELLA ESISTENTE
- GRADO 6 - EDIFICI PER I QUALI E' PREVISTA LA DEMOLIZIONE PERCHE' IN CONTRASTO CON I CARATTERI AMBIENTALI
- PIANO DI RECUPERO

AMBITO SOGGETTO ALLA DISCIPLINA DEL DOCUMENTO DI PIANO

- AMBITO DI TRASFORMAZIONE A RECUPERO

Regione Lombardia | Comune di Sotto Il Monte Giovanni XXIII | Provincia di Bergamo

COMUNE DI SOTTO IL MONTE GIOVANNI XXIII

Piano di Governo del Territorio

VARIANTE GENERALE 2021

L.R. n.12 del 11/03/2005

Coordinamento e Progetto:
dott. ing. PIERGUIDO PIAZZINI ALBANI
collaboratori
ing. Jr Jennifer Santoro

Studio Paesistico:
STUDIO DRYOS - dott. Angelo Ghirelli - dott. Marcello Manara

Studio Geologico
dott. geol. Carlo Pedroli

P I A N O D E L L E R E G O L E

C2

Adottato con deliberazione del C.C. n. 25 del 13/05/2022
Pubblicato sul B.U.R.L. n. 24 del 15/06/2022
Approvato con deliberazione del C.C. n.2 del 19/01/2023
Pubblicato sul B.U.R.L. n.
del

CENTRO STORICO
DISCIPLINA DEGLI INTERVENTI

Revisione n.	Data adozione	Data approvazione	Scala
	13/05/2022	19/01/2023	1:1.000

Proprietà riservata ai sensi del D.Lgs. 196/2003 e del Codice Civile. Non è consentita la riproduzione o la divulgazione a terzi senza autorizzazione.