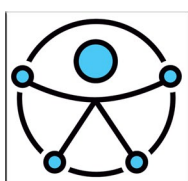




Comune di
Sotto il Monte Giovanni XXIII
Provincia di Bergamo

P E B A



**Piano
Eliminazione
Barriere
Architettoniche**



Schede spazi pubblici e percorsi

Gennaio 2024



Studio Bottani
Servizi tecnici
Ingegneria e Architettura

Ing. Paolo Bottani
info@studiobottani.it
Via S. Quasimodo n.4 Peschiera Borromeo (MI)

Tutti i contenuti sono protetti ai sensi delle normative sul diritto d'autore e su quelle relative alla proprietà intellettuale.

Indice

Schede spazi pubblici:.....pag. 2

B01. Parco giochi - Via Don Rebuzzini;

B02. Parco giochi - Via Monsignor Bosio;

B03. Parco pubblico - Via Donizetti.

Schede percorsi pedonali:.....pag. 20

- Via IV Novembre: da numero intervento 01 a numero intervento 18;

- Via Zaverio Roncalli: 19-20, 25-40, 54-56;

- Via Brusicco: 21-24;

- Viale Pacem in Terris: 41-42;

- Via Donatori di Sangue E Organi: 43;


- Piazza Ai Caduti Sul Lavoro: 44-46;


- Via Gerole: 47-49;

- Via Manzoni 50-53.

Prezzi unitari interventi:.....pag. 69

Schede spazi pubblici

Codice scheda: B01		Parco giochi			
		Indirizzo: Via Don Rebuzzini		Data rilievo: Novembre 2023	
Descrizione: parco giochi attrezzato con area giochi inclusiva					
1. Parcheggi					
Presenza di parcheggio riservato nelle vicinanze dell'ingresso:					<input checked="" type="checkbox"/> Sì <input type="checkbox"/> No
Dimensione regolamentare?		<input checked="" type="checkbox"/> Sì <input type="checkbox"/> No	Segnaletica verticale conforme alla normativa?		<input checked="" type="checkbox"/> Sì <input type="checkbox"/> No
Parcheggio raccordato a un percorso pedonale?		<input checked="" type="checkbox"/> Sì <input type="checkbox"/> No	Segnaletica orizzontale conforme alla normativa?		<input checked="" type="checkbox"/> Sì <input type="checkbox"/> No
Note					
Documentazione fotografica					
					
2. Accessi & percorsi					
2.1 Accesso					
Percorso pedonale di accesso ha una larghezza minima di 1,50m ?					<input checked="" type="checkbox"/> Sì <input type="checkbox"/> No
La finitura del percorso è degradata, sconnessa o sdruciolevole?					<input type="checkbox"/> Sì <input checked="" type="checkbox"/> No
Dislivello	<input checked="" type="checkbox"/> Sì <input type="checkbox"/> No	Se sì, è presente una rampa di pendenza adeguata al dislivello?		<input type="checkbox"/> Sì <input checked="" type="checkbox"/> No	Il percorso è libero da ostacoli?
E' presente percorso tattile?					<input type="checkbox"/> Sì <input checked="" type="checkbox"/> No
Note					
<i>L'ingresso al Parco risulta accessibile.</i>					
Documentazione fotografica					



2.2 Percorsi del Parco

Il percorso pedonale nel Parco ha una larghezza minima di 1,50m ?

Sì

No

La finitura del percorso è degradata, sconnessa o sdruciolevole?

Sì

No

Dislivello

Sì

No

Se sì, è presente una rampa di pendenza adeguata al dislivello?

Sì

No

Il percorso è libero da ostacoli?

Sì

No

Note

Il parco non è dotato di camminamenti pavimentati ad eccezione dell'area in gomma antitrauma dell'area giochi inclusiva, il terreno non è di per sé una finitura che garantisce la percorrenza su carrozzina data la presenza di sconnessioni e disomogeneità, necessario collegare alla gomma antitrauma una o più panchine per permettere a persona su sedia a ruote la sosta e la possibilità di una piena partecipazione sociale.

Documentazione fotografica



3. Arredi e attrezzature

Panchine

Sì

No

Fontanella

Sì

No

tavolo picnic

Sì

No

Cestini rifiuti

Sì

No

Note

Il posizionamento di una fontanella incrementerebbe il benessere ambientale e la vivibilità del Parco, da valutarne la fattibilità tecnica.

Documentazione fotografica



Principali criticità rilevate

Ambito	Criticità rilevata	Possibile intervento risolutivo	Rif. normativi	Stima Costo
Accessi & percorsi	Panchine non raggiungibili tramite camminamento accessibile, tavolo da picnic privo di area pavimentata attorno per consentire l'accostamento di sedia a ruote	Realizzazione pavimentazione in battuto di cemento	DM 236/89 8.2.1 LR 6/89 2.1	7.000,0 €
Arredi e attrezzature	Assenza fontanella	Fornitura, posa e allaccio fontanella	--	2.000,0 €

Stima totale costo interventi: 9.000,0 €

L'importo degli interventi è stato definito con le voci di prezzo unitarie relative al Prezzario delle opere pubbliche di Regionale Lombardia - Edizione 2023. **NB: la presente stima si intende indicativa. Per una maggior precisione di spesa si dovrà approfondire il livello progettuale**

Codice scheda: B02	Parco giochi	
	Indirizzo: Via Monsignor Bosio	Data rilievo: Novembre 2023

Descrizione: parco giochi con attrezzature ludiche ed arredo urbano adiacente al parco presente un'area pavimentata con tavoli e porticato vicino alla sede della Proloco

1. Parcheggi

Presenza di parcheggio riservato nelle vicinanze dell'ingresso:		<input checked="" type="checkbox"/> Sì
		<input type="checkbox"/> No
Dimensione regolamentare?	<input checked="" type="checkbox"/> Sì	Segnaletica verticale conforme alla normativa?
	<input type="checkbox"/> No	
Parcheggio raccordato a un percorso pedonale?	<input checked="" type="checkbox"/> Sì	Segnaletica orizzontale conforme alla normativa?
	<input type="checkbox"/> No	

Note

Documentazione fotografica



2. Accessi & percorsi

2.1 Accesso				
Percorso pedonale di accesso ha una larghezza minima di 1,50m ?			<input checked="" type="checkbox"/> Sì	
			<input type="checkbox"/> No	
La finitura del percorso è degradata, sconnessa o sdruciolevole?			<input type="checkbox"/> Sì	
			<input checked="" type="checkbox"/> No	
Dislivello	<input type="checkbox"/> Sì	Se sì, è presente una rampa di pendenza adeguata al dislivello?	<input type="checkbox"/> Sì	Il percorso è libero da ostacoli?
	<input checked="" type="checkbox"/> No			
E' presente percorso tattile?				<input type="checkbox"/> Sì
				<input checked="" type="checkbox"/> No

Note

E' possibile accedere al parco dal parcheggio di Via Monsignor Bosio o provenendo dai portici della Proloco.

Documentazione fotografica



2.2 Percorsi del Parco					
Il percorso pedonale nel Parco ha una larghezza minima di 1,50m ?					<input checked="" type="checkbox"/> Sì
					<input type="checkbox"/> No
La finitura del percorso è degradata, sconnessa o sdruciolevole?					<input checked="" type="checkbox"/> Sì
					<input type="checkbox"/> No
Dislivello	<input type="checkbox"/> Sì	Se sì, è presente una rampa di pendenza adeguata al dislivello?	<input type="checkbox"/> Sì	Il percorso è libero da ostacoli?	<input checked="" type="checkbox"/> Sì
	<input checked="" type="checkbox"/> No		<input checked="" type="checkbox"/> No		<input type="checkbox"/> No

Note

La pavimentazione si trova al perimetro dell'area verde ed in corrispondenza dell'area pavimentata con tavoli ed alberature, qui presenta avvallamenti che possono risultare insidiosi per persona fragile, allo stesso modo occorre fissare e rendere perfettamente complanari all'intorno i pozzetti presenti nel prato possibile pericolo per i bambini.

Documentazione fotografica




3. Arredi e attrezzature							
Panchine	<input checked="" type="checkbox"/> Sì	Fontanella	<input checked="" type="checkbox"/> Sì	tavolo picnic	<input checked="" type="checkbox"/> Sì	Cestini rifiuti	<input checked="" type="checkbox"/> Sì
	<input type="checkbox"/> No		<input type="checkbox"/> No		<input type="checkbox"/> No		<input type="checkbox"/> No

Note

E' presente solo un'altalena del modello inclusivo, gli altri giochi presenti non rientrano nella tipologia che possono essere considerati utilizzabili anche da utenti con fragilità. Da collegare alla pavimentazione esistente tramite nuovo vialetto l'altalena esistente per consentirne l'effettivo raggiungimento da parte di utente fragile.

Documentazione fotografica



Principali criticità rilevate

Ambito	Criticità rilevata	Possibile intervento risolutivo	Rif. normativi	Stima Costo
Accessi & percorsi	Assenza di percorsi all'interno dell'area, l'erba non risulta una finitura percorribile da una carrozzina	Realizzazione camminamento che consenta di raggiungere l'altalena accessibile	DM 236/89 8.2.1 LR 6/89 2.1	1.800,0 €
Accessi & percorsi	Pavimentazione in zona tavoli da picnic con avvallamenti, possibili insidie per persona anziana o fragile, pozzetti nell'area giochi non sicuri	Sistemazione di pavimentazione esistente e messa in sicurezza pozzetti	DM 236/89 8.2.1 LR 6/89 2.1	4.200,0 €

Stima totale costo interventi: 6.000,0 €

L'importo degli interventi è stato definito con le voci di prezzo unitarie relative al Prezzario delle opere pubbliche di Regionale Lombardia - Edizione 2023.

NB: la presente stima si intende indicativa. Per una maggior precisione di spesa si dovrà approfondire il livello progettuale

Codice scheda: B03	Parco pubblico	
	Indirizzo: Via Donizetti	Data rilievo: Novembre 2023

Descrizione: area verde attrezzata sita nella zona residenziale, il terreno ha andamento vario in parte pianeggiante con un'ampia area con collina.

1. Parcheggi

Presenza di parcheggio riservato nelle vicinanze dell'ingresso:	Si
	No

Dimensione regolamentare?	Si	Segnaletica verticale conforme alla normativa?	Si
	No		No

Parcheggio raccordato a un percorso pedonale?	Si	Segnaletica orizzontale conforme alla normativa?	Si
	No		No

Note

Documentazione fotografica



2. Accessi & percorsi

2.1 Accesso	
-------------	--

	Si
	No

La finitura del percorso è degradata, sconnessa o sdruciolevole?	Si
	No

Dislivello	Si	Se si, è presente una rampa di pendenza adeguata al dislivello?	Si	Il percorso è libero da ostacoli?	Si
	No		No		No

E' presente percorso tattile?	Si
	No

Note

Il Parco risulta accessibile, in continuità spaziale con i percorsi adiacenti.

Documentazione fotografica



2.2 Percorsi del Parco

Il percorso pedonale nel Parco ha una larghezza minima di 1,50m ?

Assente

Si

Ne

La finitura del percorso è degradata, sconnessa o sdruciolevole?

Assente

Si

Ne

Dislivello

Si

~~No~~

Se si, è presente una rampa di pendenza adeguata al dislivello?

Si

~~No~~

Il percorso è libero da ostacoli?


Si

Ne

Note

Il Parco risulta completamente a prato, non accessibile da una carrozzina. Per permettere a persona su sedia a ruote di accedere all'area sarà necessario realizzare un camminamento, possibile ricorrere ad una pavimentazione in calcestruzzo con adeguata rullatura e costipazione della stratigrafia del pacchetto e strato superficiale con pezzatura fine 1/3 mm garantirebbe una perfetta percorribilità dei percorsi conservando l'ambito naturale e senza alterare la permeabilità del suolo. Il percorso potrà svilupparsi all'interno del Parco valorizzando l'area.

Documentazione fotografica



3. Arredi e attrezzature

Panchine

~~Si~~

No

Fontanella

~~Si~~

No

tavolo picnic

~~Si~~

No

Cestini rifiuti

~~Si~~

No

Note

Non sono presenti giochi accessibili all'interno dell'area. Possibile implementare il numero di sedute andando a posizionare anche alcune panchine dotate di schienale e braccioli, ausili che rendono più confortevole e sicura la sosta per tutti, in particolare per persone anziane.

Documentazione fotografica



Principali criticità rilevate

Ambito	Criticità rilevata	Possibile intervento risolutivo	Rif. normativi	Stima Costo
Parcheggi	Assenza Parcheggio riservato	Realizzazione di stallo riservato	D.P.R. n. 495/1992 e s.m.i.	400,0 €
Accessi & percorsi	Assenza di percorsi all'interno del parco	Realizzazione percorsi pedonali in calcestre	DM 236/89 art. 8.2.1 LR 6/89 art. 2.1	30.000,0 €
Arredi e attrezzature	Assenza di panchine all'interno dell'area dotate di schienale e braccioli	Fornitura e posa di n. 2 nuove panchine complete di schienale e braccioli complete di area laterale libera pavimentata per stazionamento carrozzina (150x150 cm)	DM 236/89 art. 4.1.4 -8.1.4 DPR 503/96 art. 9	1.400,0 €
Arredi e attrezzature	Attrezzatura ludica implementabile con giochi accessibili anche a bambini con fragilità	Ipotesi installazione di tre nuovi giochi accessibili completi di pavimentazione in gomma colata antitrauma da collegarsi a vialetto di nuova realizzazione	--	25.000,0 €

Stima totale costo interventi: 56.800,0 €

L'importo degli interventi è stato definito con le voci di prezzo unitarie relative al Prezzario delle opere pubbliche di Regionale Lombardia - Edizione 2023.

NB: la presente stima si intende indicativa. Per una maggior precisione di spesa si dovrà approfondire il livello progettuale

Schede percorsi pedonali

Via IV Novembre

Indicazione posizione: altezza Piazza Ai Caduti sul Lavoro

Numero intervento

Tipologia criticità: Assenza segnalazione attraversamento pedonale per non vedenti (ambo i lati) compreso posa pista pedotattile lungo l'attraversamento (attraversamento pedonale superiore a 8 metri)

01

Documentazione fotografica criticità



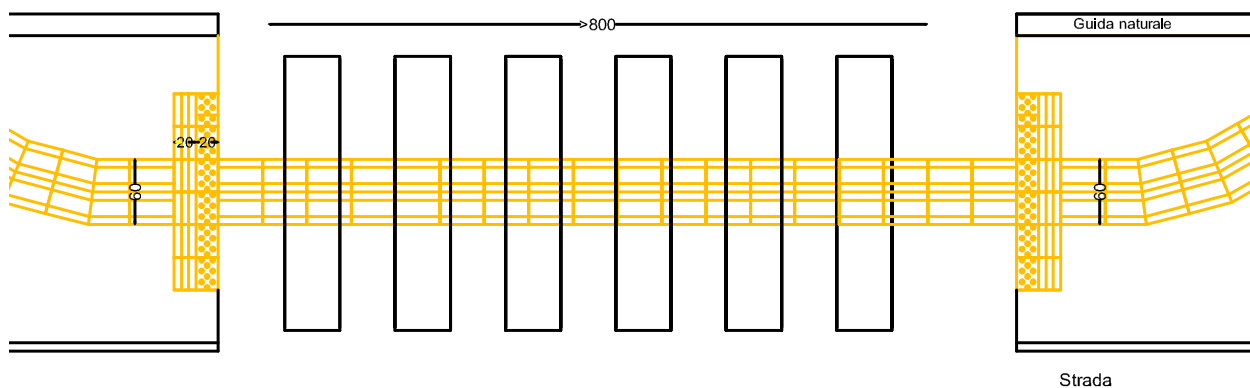
Descrizione prestazionale possibile intervento:

Segnalazione di attraversamento pedonale mediante collocazione di adeguata segnaletica tattilo plantare in mattonelle in gres, compreso posa pista pedotattile lungo l'attraversamento (attraversamento pedonale superiore a 8 metri)

Riferimenti normativi: DM 236/89 artt. 4.2.1 e 8.2.1 - DPR 503/96 artt. 4e5

Stima costo intervento possibile risolutivo: **8.000,0 €**

Immagine esplicativa possibile intervento



Via IV Novembre

Indicazione posizione: percorso pedonale al perimetro Piazza Giovanni Paolo II

Numero intervento

Tipologia criticità: Assenza linea guida naturale non vedente

02

Documentazione fotografica criticità

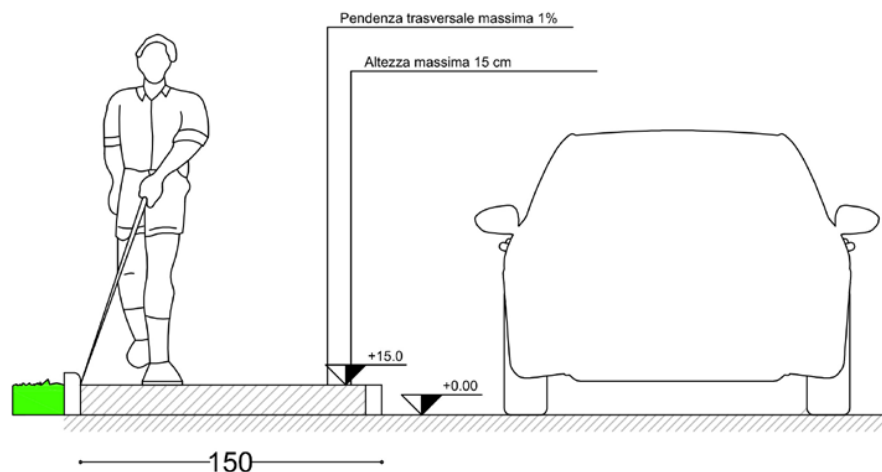


Descrizione prestazionale possibile intervento: Posizionamento di cordolo su uno dei due lati del percorso. Cordolo rialzato di 15 cm rispetto al piano di calpestio.

Riferimenti normativi: LR 6/89 art 2.1.1 - DM 236/89 artt. 4.2.1 e 8.2.1 - DPR 503/96 artt. 4e5

Stima costo intervento possibile risolutivo: **2.000,0 €**

Immagine esplicativa possibile intervento



Via IV Novembre

Indicazione posizione: altezza scalinata parcheggio Cimitero

Numero
intervento

Tipologia criticità: Assenza segnalazione attraversamento pedonale per non vedenti (ambo i lati)

03

Documentazione fotografica criticità



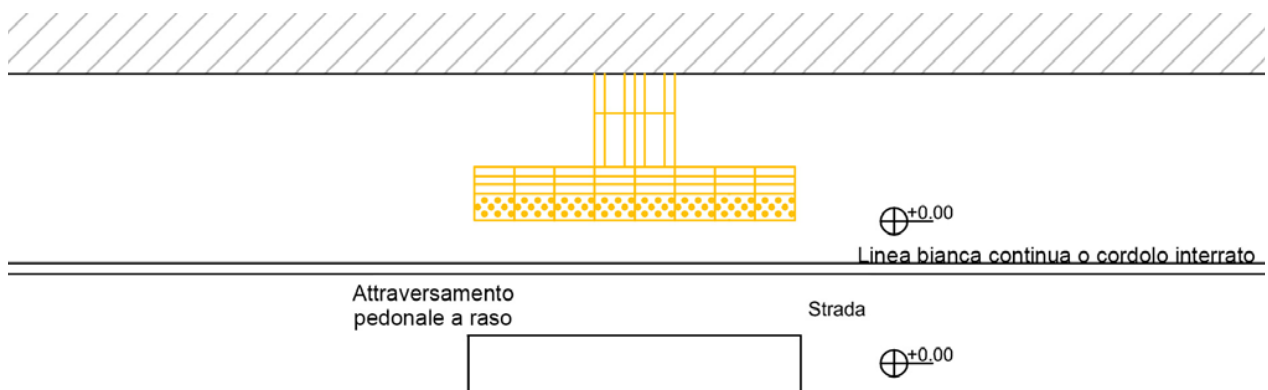
Descrizione prestazionale possibile intervento:

Segnalazione di attraversamento pedonale mediante collocazione di adeguata segnaletica tattilo plantare in mattonelle in gres.

Riferimenti normativi: DM 236/89 artt. 4.2.1 e 8.2.1 - DPR 503/96 artt. 4e5

Stima costo intervento possibile risolutivo: **1.700,0 €**

Immagine esplicativa possibile intervento



Via IV Novembre

Indicazione posizione: fermata bus direzione Carvico

Numero
intervento

Tipologia criticità: Assenza fermata mezzi pubblici accessibile

04

Documentazione fotografica criticità



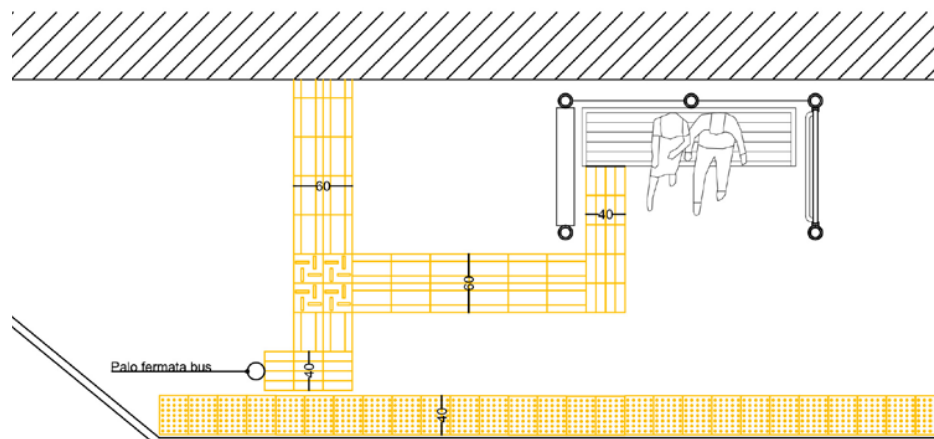
Descrizione prestazionale possibile intervento:

Realizzazione di fermata dei mezzi pubblici accessibile all'utenza allargata, completa di pensilina con panchina dotata di schienale e braccioli, integrata con segnali tattilo plantari per non vedenti.

Riferimenti normativi: DM 236/89 artt. 4.2.1 e 8.2 - DPR 503/96 artt. 4e5

Stima costo intervento possibile risolutivo: **18.000,0 €**

Immagine esplicativa possibile intervento



Via IV Novembre


Indicazione posizione: altezza Piazza Giovanni Paolo II

Numero
intervento

Tipologia criticità: Assenza linea guida naturale non vedente

05

Documentazione fotografica criticità

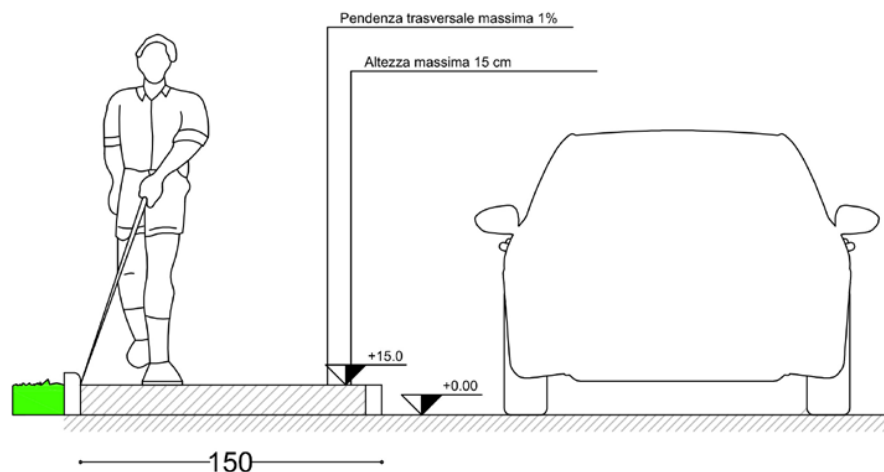


Descrizione prestazionale possibile intervento: Posizionamento di cordolo su uno dei due lati del percorso. Cordolo rialzato di 15 cm rispetto al piano di calpestio.

Riferimenti normativi: LR 6/89 art 2.1.1 - DM 236/89 artt. 4.2.1 e 8.2.1 - DPR 503/96 artt. 4e5

Stima costo intervento possibile risolutivo: **1.200,0 €**

Immagine esplicativa possibile intervento



Via IV Novembre

Indicazione posizione: attraversamento pedonale Cimitero

Numero
intervento

Tipologia criticità: presenza di gradino attraversamento pedonale ed assenza segnalazione attraversamento pedonale per non vedenti. (gradino su un lato e segnalazione tattilo-plantare entrambi lati)

06

Documentazione fotografica criticità



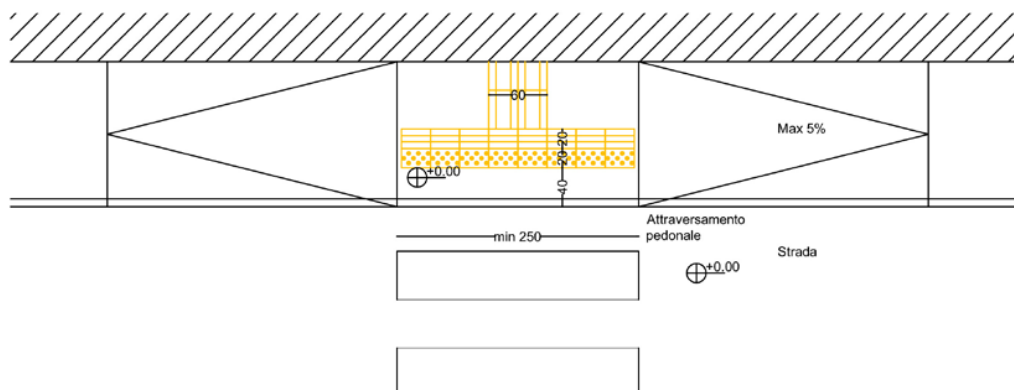
Descrizione prestazionale possibile intervento:

Eliminazione del dislivello tramite raccordo dei percorsi pedonali realizzando due rampe di pendenza preferibilmente non superiore al 5% con integrazione di segnalazione di attraversamento pedonale attraverso collocazione di adeguata segnaletica tattilo plantare in mattonelle in gres.

Riferimenti normativi: DM 236/89 artt. 4.2.1 e 8.2.1 - DPR 503/96 artt. 4e5

Stima costo intervento possibile risolutivo: **3.000,0 €**

Immagine esplicativa possibile intervento



Via IV Novembre

Indicazione posizione: altezza civico 4

Numero
intervento

Tipologia criticità: Assenza linea guida naturale non vedente

07

Documentazione fotografica criticità

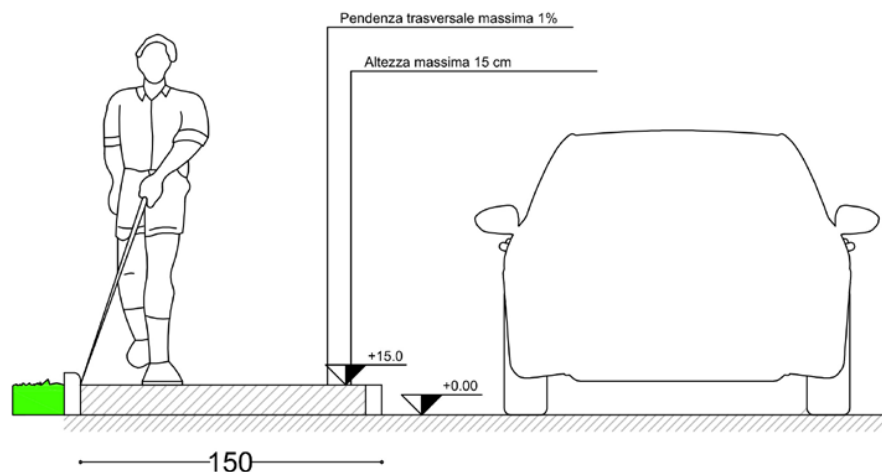


Descrizione prestazionale possibile intervento: Posizionamento di cordolo su uno dei due lati del percorso. Cordolo rialzato di 15 cm rispetto al piano di calpestio.

Riferimenti normativi: LR 6/89 art 2.1.1 - DM 236/89 artt. 4.2.1 e 8.2.1 - DPR 503/96 artt. 4e5

Stima costo intervento possibile risolutivo: **600,0 €**

Immagine esplicativa possibile intervento



Via IV Novembre

Indicazione posizione: scalinata parcheggio cimitero

Numero intervento

Tipologia criticità: Assenza corrimano su entrambi lati scala esterna e segnale tattilo-plantare di fine ed inizio scala

08

Documentazione fotografica criticità



Descrizione prestazionale possibile intervento:

Fornitura e posa di corrimano su entrambi i lati di scala esterna ad $h=0.90$ m ed integrazione di segnaletica tattile di fine ed inizio scala.

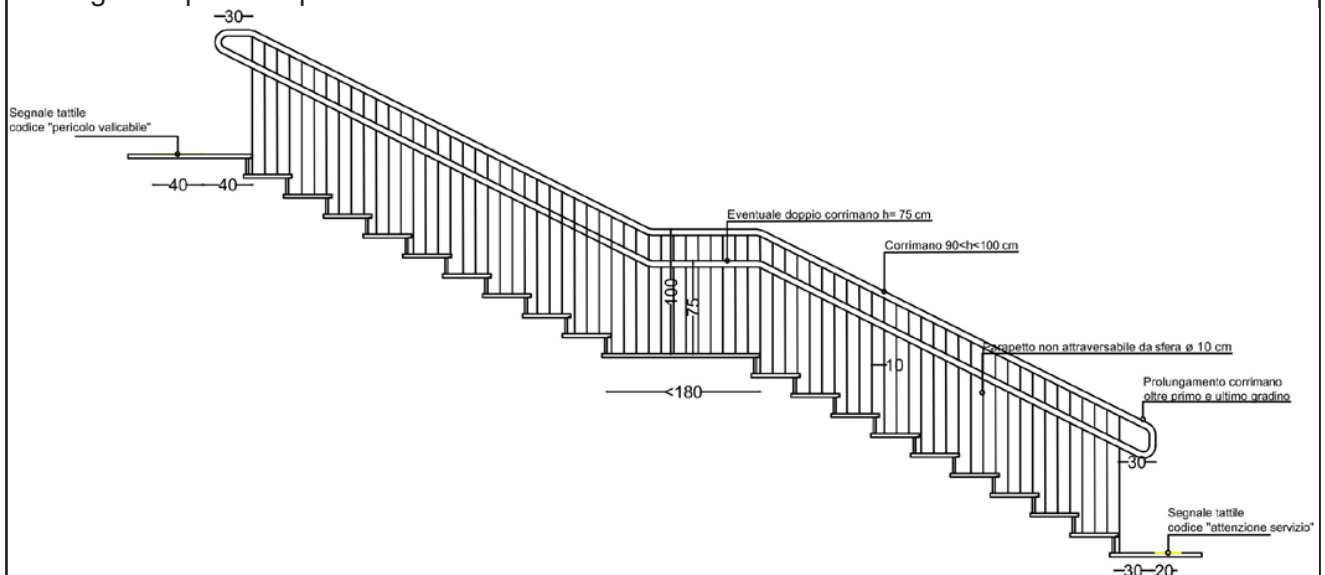
Inserimento di corrimano lato mancante e segnale pedotattile.

Riferimenti normativi:

LR 6/89 art. 5.3.1 - DM 236/89 art. 8.1.10 - DPR 503/96 art. 7

Stima costo intervento possibile risolutivo: **3.800,0 €**

Immagine esplicativa possibile intervento



Via IV Novembre

Indicazione posizione: fermata bus direzione Terno D'Isola

Numero
intervento

Tipologia criticità: Assenza fermata mezzi pubblici accessibile

09

Documentazione fotografica criticità



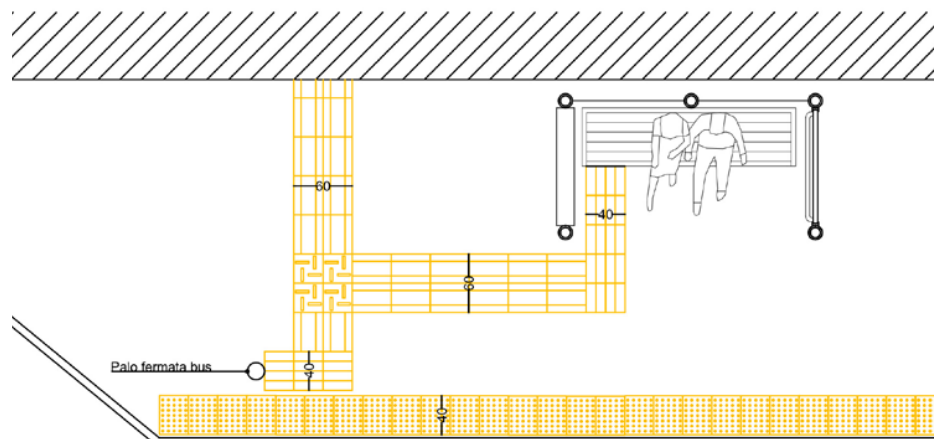
Descrizione prestazionale possibile intervento:

Realizzazione di fermata dei mezzi pubblici accessibile all'utenza allargata, completa di pensilina con panchina dotata di schienale e braccioli, integrata con segnali tattilo plantari per non vedenti.
Ipotesi pensilina a sbalzo e sedili reclinabili.

Riferimenti normativi: DM 236/89 artt. 4.2.1 e 8.2 - DPR 503/96 artt. 4e5

Stima costo intervento possibile risolutivo: **18.000,0 €**

Immagine esplicativa possibile intervento



Via IV Novembre

Indicazione posizione: scalinata Cimitero

Numero
intervento

Tipologia criticità: Assenza segnale tattilo-plantare di fine ed inizio scala

10

Documentazione fotografica criticità



Descrizione prestazionale possibile intervento:

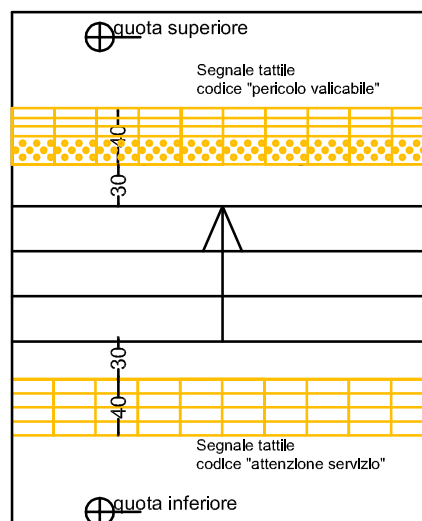
Realizzazione di segnaletica pedo-tattile di fine ed inizio scala.

Riferimenti normativi:

DM 236/89 art. 8.1.10 - DPR 503/96 art. 7

Stima costo intervento possibile risolutivo: **2.000,0 €**

Immagine esplicativa possibile intervento



Via IV Novembre

Indicazione posizione: altezza intersezione Via Manzoni

Numero
intervento

Tipologia criticità: Percorsi pedonali non raccordati con presenza di gradino superiore a 2,5 cm

11

Documentazione fotografica criticità



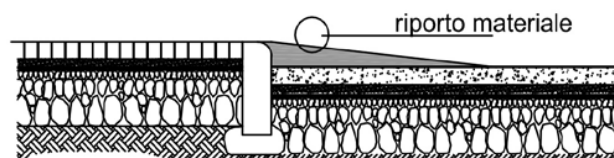
Descrizione prestazionale possibile intervento:

Raccordo dei diversi livelli dei percorsi pedonali tramite riporto di materiale coerente con le tipologie di pavimentazioni preesistenti.

Riferimenti normativi: DM 236/89 artt. 4.2.1 e 8.2.1 - DPR 503/96 artt. 4e5

Stima costo intervento possibile risolutivo: **60,0 €**

Immagine esplicativa possibile intervento



Via IV Novembre

Indicazione posizione: attraversamento pedonale altezza Via Manzoni

Numero
intervento

Tipologia criticità: Assenza segnalazione attraversamento pedonale per non vedenti (ambo i lati)

12

Documentazione fotografica criticità



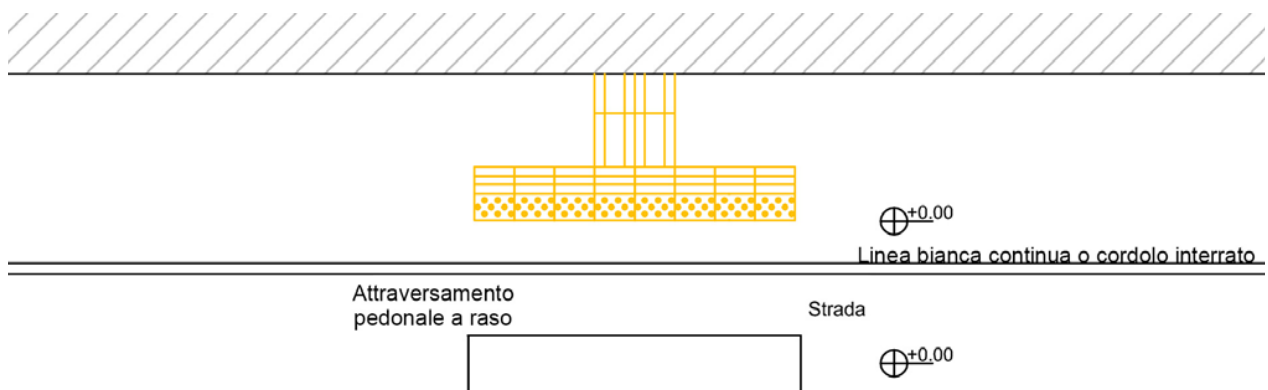
Descrizione prestazionale possibile intervento:

Segnalazione di attraversamento pedonale mediante collocazione di adeguata segnaletica tattile plantare in mattonelle in gres.

Riferimenti normativi: DM 236/89 artt. 4.2.1 e 8.2.1 - DPR 503/96 artt. 4e5

Stima costo intervento possibile risolutivo: **1.400,0 €**

Immagine esplicativa possibile intervento



Via IV Novembre

Indicazione posizione: altezza civico 7

Numero
intervento

Tipologia criticità: Pavimentazione percorso pedonale sconnesso

13

Documentazione fotografica criticità



Descrizione prestazionale possibile intervento:

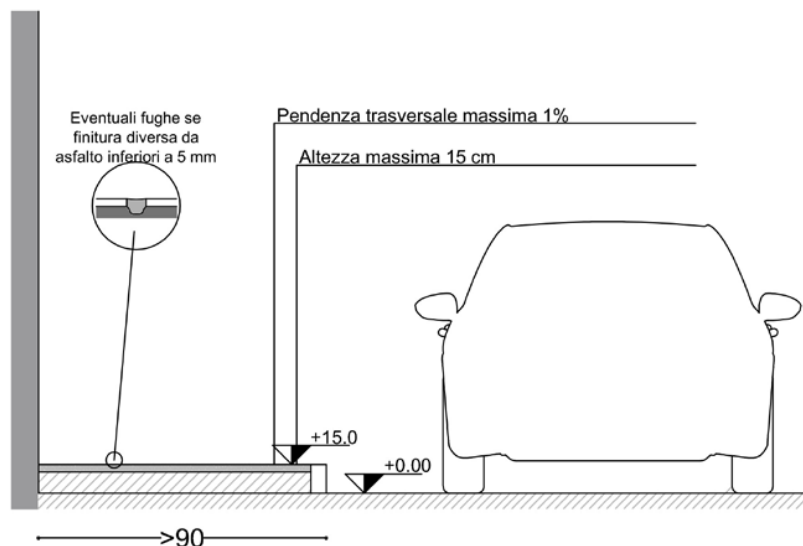
Adeguamento della pavimentazione disassata tramite rimozione e rifacimento dello strato di finitura in modo da ottenere un piano di calpestio compatto, omogeneo e perfettamente complanare alla pavimentazione esistente.

Riferimenti normativi:

L.R. 6/89 art. 2.1 - DM 236/89 art. 4.2.1 e 8.2.1- DPR 503/96 artt. 4e5

Stima costo intervento possibile risolutivo: **300,0 €**

Immagine esplicativa possibile intervento



Via IV Novembre

Indicazione posizione: altezza civico 13

Numero
intervento

Tipologia criticità: Pavimentazione percorso pedonale sconnesso

14

Documentazione fotografica criticità



Descrizione prestazionale possibile intervento:

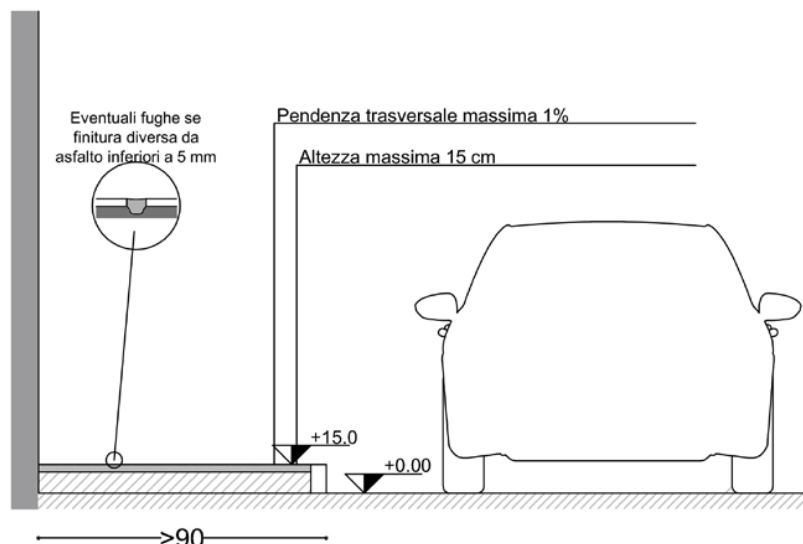
Adeguamento della pavimentazione dissestata tramite rimozione e rifacimento dello strato di finitura in modo da ottenere un piano di calpestio compatto, omogeneo e perfettamente complanare alla pavimentazione esistente.

Riferimenti normativi:

L.R. 6/89 art. 2.1 - DM 236/89 art. 4.2.1 e 8.2.1- DPR 503/96 artt. 4e5

Stima costo intervento possibile risolutivo: **120,0 €**

Immagine esplicativa possibile intervento



Via IV Novembre

Indicazione posizione: attraversamento pedonale altezza Via Don Valtellina

Numero
intervento

Tipologia criticità: Assenza segnalazione attraversamento pedonale per non vedenti (ambo i lati)

15

Documentazione fotografica criticità



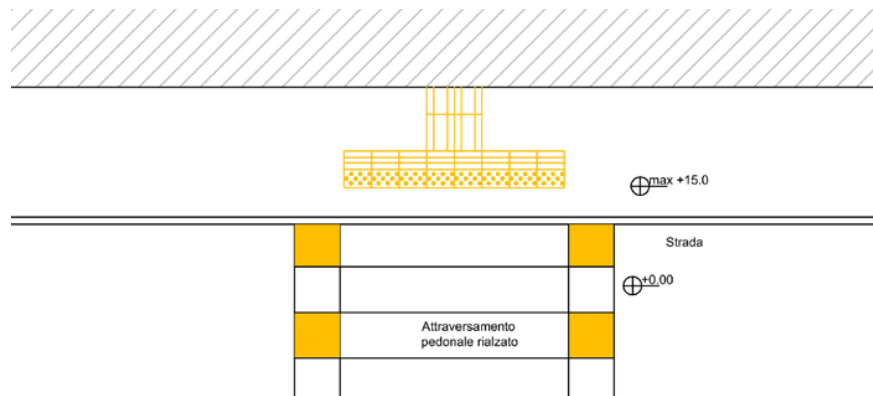
Descrizione prestazionale possibile intervento:

Segnalazione di attraversamento pedonale mediante collocazione di adeguata segnaletica tattile plantare in mattonelle in gres.

Riferimenti normativi: DM 236/89 artt. 4.2.1 e 8.2.1 - DPR 503/96 artt. 4e5

Stima costo intervento possibile risolutivo: **1.400,0 €**

Immagine esplicativa possibile intervento



Via IV Novembre

Indicazione posizione: intersezione Via Don Valtellina

Numero
intervento

Tipologia criticità: Assenza segnalazione attraversamento pedonale per non vedenti (ambo i lati)

16

Documentazione fotografica criticità



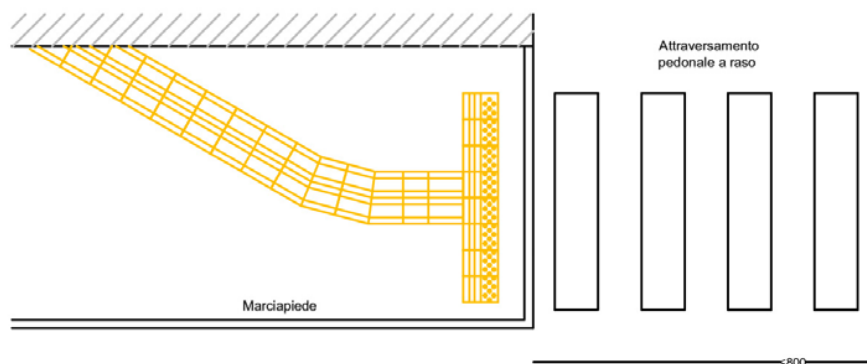
Descrizione prestazionale possibile intervento:

Segnalazione di attraversamento pedonale mediante collocazione di adeguata segnaletica tattilo plantare in mattonelle in gres.

Riferimenti normativi: DM 236/89 artt. 4.2.1 e 8.2.1 - DPR 503/96 artt. 4e5

Stima costo intervento possibile risolutivo: **1.200,0 €**

Immagine esplicativa possibile intervento



Via IV Novembre

Indicazione posizione: da intersezione con Via Don Valtellina fino al civico 22

Numero
intervento

Tipologia criticità: Percorso pedonale a raso non sicuro

17

Documentazione fotografica criticità



Descrizione prestazionale possibile intervento:

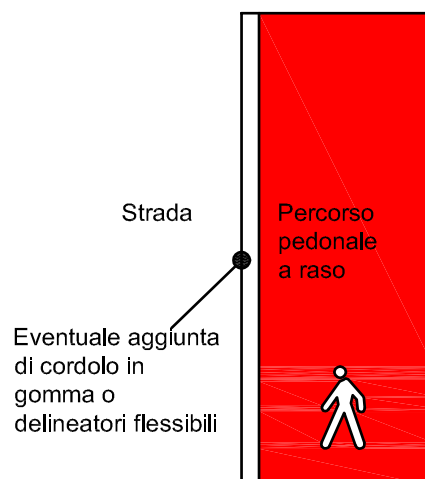
Realizzazione di segnaletica orizzontale indicante il percorso pedonale integrato con cordolo di delimitazione della carreggiata realizzato con polimeri rigenerati interrotto in corrispondenza dei passi carrabili e comunque ogni 10 metri.

Riferimenti normativi:

DM 236/89 art. 4.2.1 e 8.2.1- DPR 503/96 artt. 4e5

Stima costo intervento possibile risolutivo: **2.500,0 €**

Immagine esplicativa possibile intervento



Via IV Novembre

Indicazione posizione: Dal Civico 22 fino ad intersezione con Via Roncalli

Numero
intervento

Tipologia criticità: percorso pedonale sottodimensionato (<90 cm)

18

Documentazione fotografica criticità



Descrizione prestazionale possibile intervento:

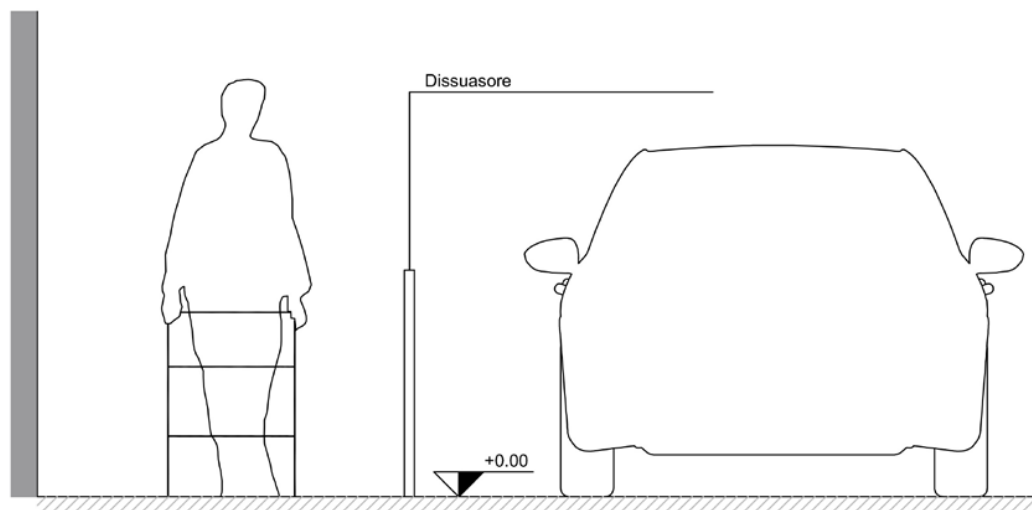
Criticità non risolvibile

Opportuno posizionare idonea cartellonistica a partire da Piazza Giovanni Paolo II che il percorso in sicurezza per raggiungere La casa natale di San Giovanni XXIII è il percorso Viale Pacem in Terris - Via Roncalli, seppur più lungo ed in pendenza.

Riferimenti normativi: DM 236/89 artt. 4.2.1 e 8.2.1 - DPR 503/96 artt. 4e5

Stima costo intervento possibile risolutivo: **Criticità non risolvibile**

Immagine esplicativa possibile intervento



Via Zaverio Roncalli

Indicazione posizione: Piazza Santa Maria

Numero
intervento

Tipologia criticità: Assenza segnalazione attraversamento pedonale per non vedenti (ambo i lati)

19

Documentazione fotografica criticità



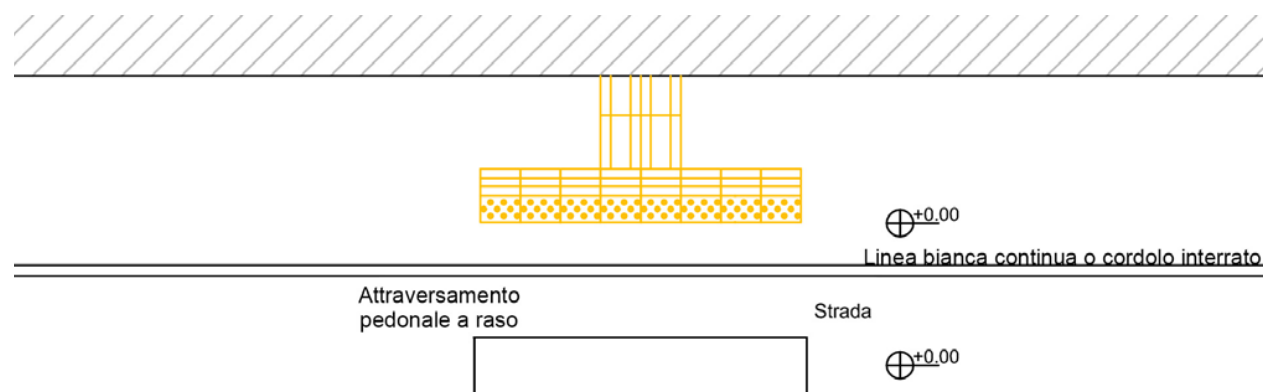
Descrizione prestazionale possibile intervento:

Segnalazione di attraversamento pedonale mediante collocazione di adeguata segnaletica tattilo plantare in mattonelle in gres.

Riferimenti normativi: DM 236/89 artt. 4.2.1 e 8.2.1 - DPR 503/96 artt. 4e5

Stima costo intervento possibile risolutivo: **1.700,0 €**

Immagine esplicativa possibile intervento



Via Zaverio Roncalli

Indicazione posizione: Piazza Santa Maria

Numero
intervento

Tipologia criticità: Assenza segnalazione attraversamento pedonale per non vedenti (ambo i lati)

20

Documentazione fotografica criticità



Descrizione prestazionale possibile intervento:

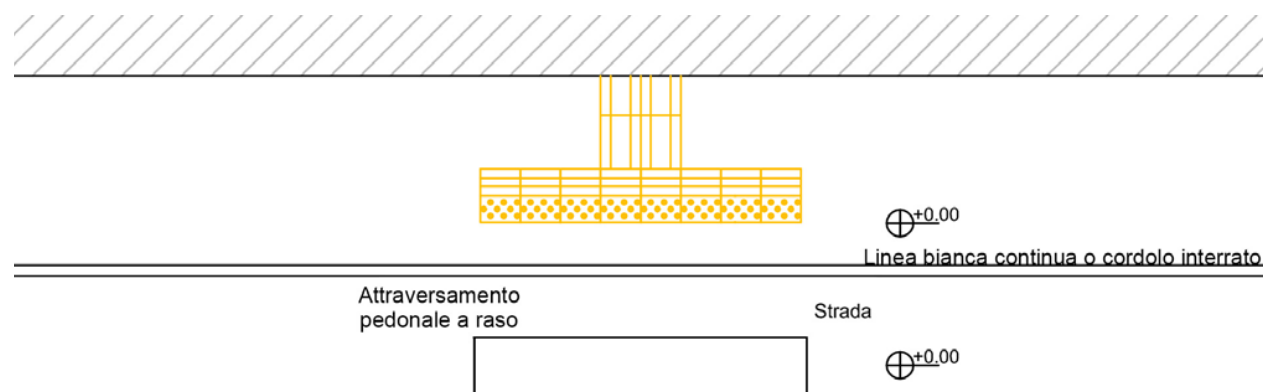
Segnalazione di attraversamento pedonale mediante collocazione di adeguata segnaletica tattile plantare in mattonelle in gres.

(Lavori in corso al momento dei sopralluoghi)

Riferimenti normativi: DM 236/89 artt. 4.2.1 e 8.2.1 - DPR 503/96 artt. 4e5

Stima costo intervento possibile risolutivo: **1.700,0 €**

Immagine esplicativa possibile intervento



Via Brusicco

Indicazione posizione: intersezione Piazza Santa Maria

Numero
intervento

Tipologia criticità: Percorsi pedonali non raccordati con presenza di gradino superiore a 2,5 cm

21

Documentazione fotografica criticità



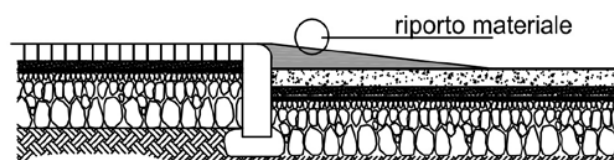
Descrizione prestazionale possibile intervento:

Raccordo dei diversi livelli dei percorsi pedonali tramite riporto di materiale coerente con le tipologie di pavimentazioni preesistenti.

Riferimenti normativi: DM 236/89 artt. 4.2.1 e 8.2.1 - DPR 503/96 artt. 4e5

Stima costo intervento possibile risolutivo: **60,0 €**

Immagine esplicativa possibile intervento



Via Brusicco

Indicazione posizione: fermata bus direzione Carvico

Numero
intervento

Tipologia criticità: Assenza fermata mezzi pubblici accessibile

22

Documentazione fotografica criticità



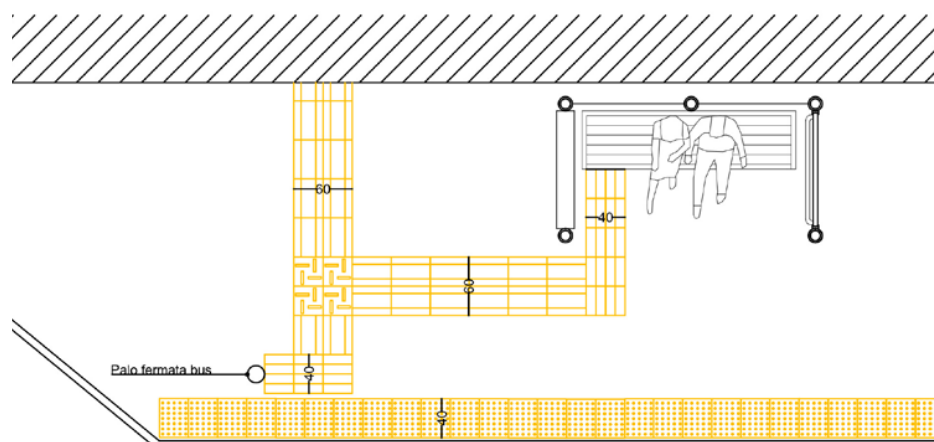
Descrizione prestazionale possibile intervento:

Realizzazione di fermata dei mezzi pubblici accessibile all'utenza allargata, completa di pensilina con panchina dotata di schienale e braccioli, integrata con segnali tattilo plantari per non vedenti.

Riferimenti normativi: DM 236/89 artt. 4.2.1 e 8.2 - DPR 503/96 artt. 4e5

Stima costo intervento possibile risolutivo: **18.000,0 €**

Immagine esplicativa possibile intervento



Via Brusicco

Indicazione posizione: attraversamento pedonale per Casa Natale San Giovanni XXIII

Numero intervento

Tipologia criticità: Assenza segnalazione attraversamento pedonale per non vedenti (ambo i lati)

23

Documentazione fotografica criticità



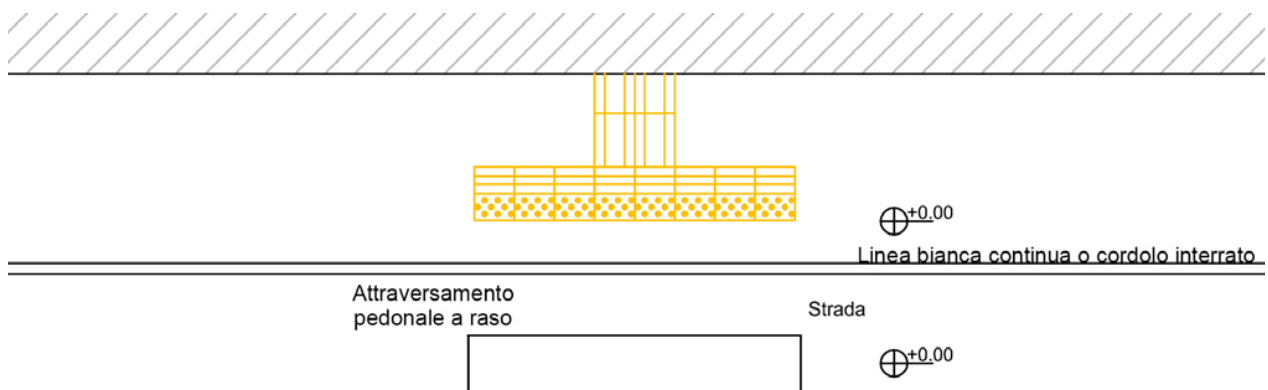
Descrizione prestazionale possibile intervento:

Segnalazione di attraversamento pedonale mediante collocazione di adeguata segnaletica tattile plantare in mattonelle in gres.

Riferimenti normativi: DM 236/89 artt. 4.2.1 e 8.2.1 - DPR 503/96 artt. 4e5

Stima costo intervento possibile risolutivo: **1.500,0 €**

Immagine esplicativa possibile intervento



Via Brusicco

Indicazione posizione: fermata bus direzione Terno d'Isola

Numero
intervento

Tipologia criticità: Assenza fermata mezzi pubblici accessibile

24

Documentazione fotografica criticità



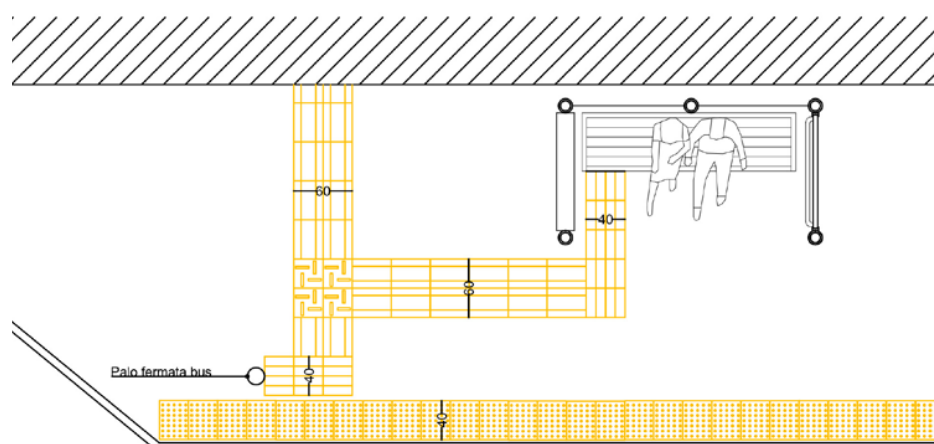
Descrizione prestazionale possibile intervento:

Realizzazione di fermata dei mezzi pubblici accessibile all'utenza allargata, completa di pensilina con panchina dotata di schienale e braccioli, integrata con segnali tattilo plantari per non vedenti.

Riferimenti normativi: DM 236/89 artt. 4.2.1 e 8.2 - DPR 503/96 artt. 4e5

Stima costo intervento possibile risolutivo: **18.000,0 €**

Immagine esplicativa possibile intervento



Via Zaverio Roncalli

Indicazione posizione: altezza intersezione Via Don Rebuzzini

Numero intervento

Tipologia criticità: Assenza segnalazione attraversamento pedonale per non vedenti (ambo i lati)

25

Documentazione fotografica criticità



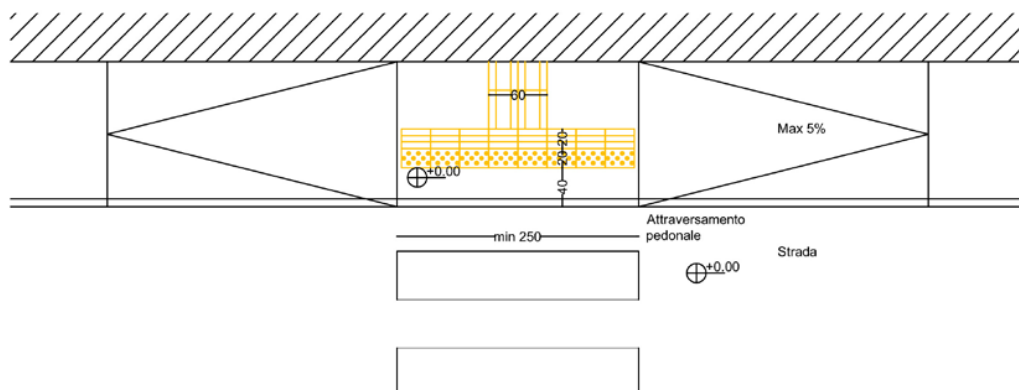
Descrizione prestazionale possibile intervento:

Segnalazione di attraversamento pedonale mediante collocazione di adeguata segnaletica tattile plantare in mattonelle in gres.

Riferimenti normativi: DM 236/89 artt. 4.2.1 e 8.2.1 - DPR 503/96 artt. 4e5

Stima costo intervento possibile risolutivo: **1.700,0 €**

Immagine esplicativa possibile intervento



Via Zaverio Roncalli

Indicazione posizione: altezza intersezione Via Don Rebuzzini

Numero
intervento

Tipologia criticità: Pavimentazione percorso pedonale sconnesso

26

Documentazione fotografica criticità



Descrizione prestazionale possibile intervento:

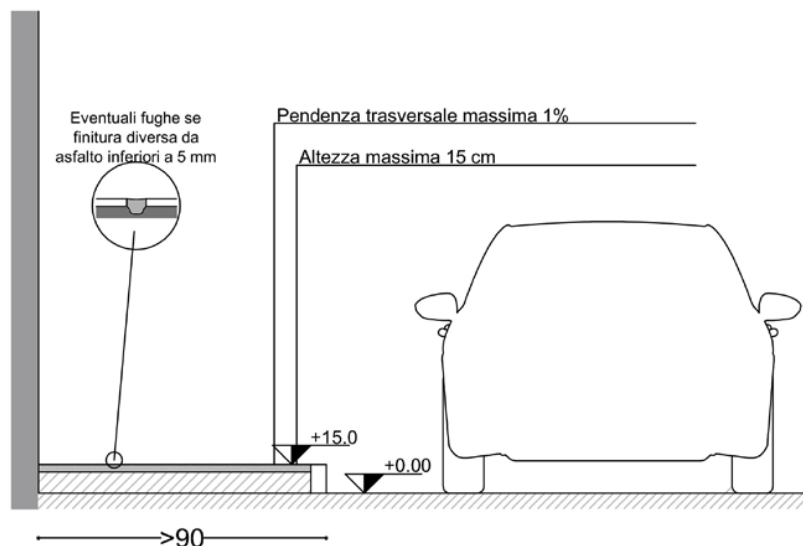
Adeguamento della pavimentazione dissestata tramite rimozione e rifacimento dello strato di finitura in modo da ottenere un piano di calpestio compatto, omogeneo e perfettamente complanare alla pavimentazione esistente.

Riferimenti normativi:

L.R. 6/89 art. 2.1 - DM 236/89 art. 4.2.1 e 8.2.1- DPR 503/96 artt. 4e5

Stima costo intervento possibile risolutivo: **50,0 €**

Immagine esplicativa possibile intervento



Via Zaverio Roncalli

Indicazione posizione: intersezione Via Don Rebuzzini

Numero
intervento

Tipologia criticità: Assenza segnalazione attraversamento pedonale per non vedenti (ambo i lati)

27

Documentazione fotografica criticità



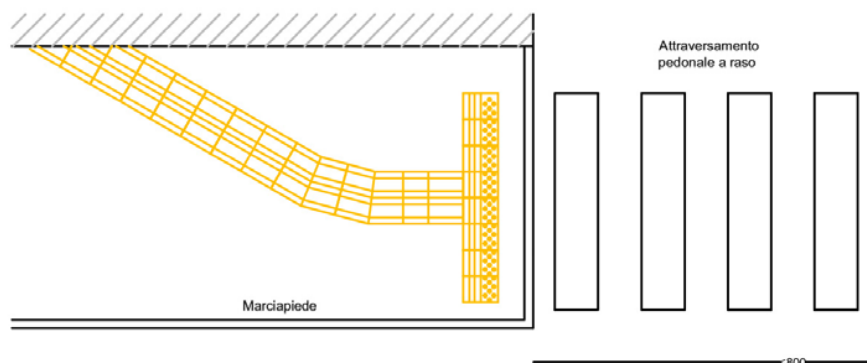
Descrizione prestazionale possibile intervento:

Segnalazione di attraversamento pedonale mediante collocazione di adeguata segnaletica tattilo plantare in mattonelle in gres.

Riferimenti normativi: DM 236/89 artt. 4.2.1 e 8.2.1 - DPR 503/96 artt. 4e5

Stima costo intervento possibile risolutivo: **1.400,0 €**

Immagine esplicativa possibile intervento



Via Zaverio Roncalli

Indicazione posizione: intersezione Via Don Rebuzzini

Numero
intervento

Tipologia criticità: Pavimentazione percorso pedonale sconnesso

28

Documentazione fotografica criticità



Descrizione prestazionale possibile intervento:

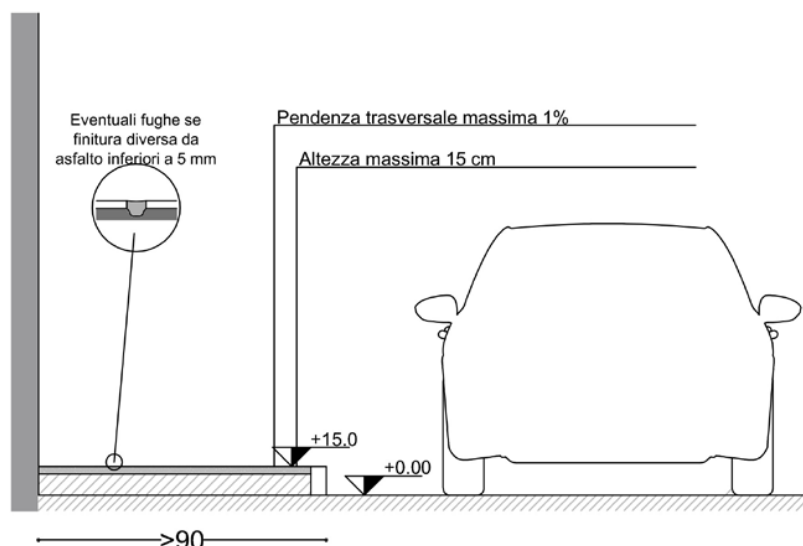
Adeguamento della pavimentazione dissestata tramite rimozione e rifacimento dello strato di finitura in modo da ottenere un piano di calpestio compatto, omogeneo e perfettamente complanare alla pavimentazione esistente.

Riferimenti normativi:

L.R. 6/89 art. 2.1 - DM 236/89 art. 4.2.1 e 8.2.1- DPR 503/96 artt. 4e5

Stima costo intervento possibile risolutivo: **200,0 €**

Immagine esplicativa possibile intervento



Via Zaverio Roncalli

Indicazione posizione: intersezione Via Alla Guardina

Numero
intervento

Tipologia criticità: Assenza segnalazione attraversamento pedonale per non vedenti (ambo i lati)

29

Documentazione fotografica criticità



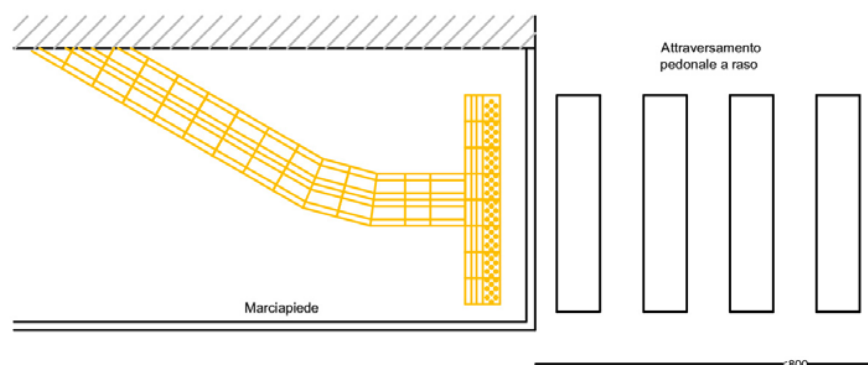
Descrizione prestazionale possibile intervento:

Segnalazione di attraversamento pedonale mediante collocazione di adeguata segnaletica tattilo plantare in mattonelle in gres.

Riferimenti normativi: DM 236/89 artt. 4.2.1 e 8.2.1 - DPR 503/96 artt. 4e5

Stima costo intervento possibile risolutivo: **1.400,0 €**

Immagine esplicativa possibile intervento



Via Zaverio Roncalli

Indicazione posizione: parcheggio Santuario

Numero intervento

Tipologia criticità: Assenza segnalazione attraversamento pedonale per non vedenti (ambo i lati)

30

Documentazione fotografica criticità



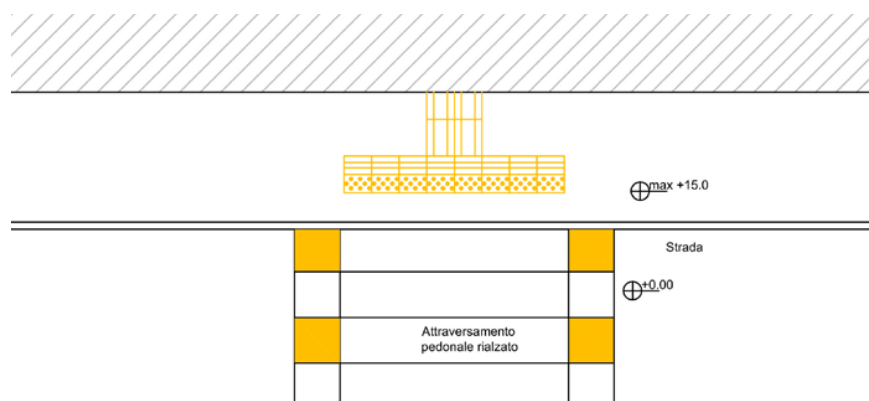
Descrizione prestazionale possibile intervento:

Segnalazione di attraversamento pedonale mediante collocazione di adeguata segnaletica tattile plantare in mattonelle in gres.

Riferimenti normativi: DM 236/89 artt. 4.2.1 e 8.2.1 - DPR 503/96 artt. 4e5

Stima costo intervento possibile risolutivo: **1.500,0 €**

Immagine esplicativa possibile intervento



Via Zaverio Roncalli

Indicazione posizione: intersezione Vicolo altezza rotatoria con Via Pacem In Terris

Numero intervento

Tipologia criticità: presenza di gradino attraversamento pedonale ed assenza segnalazione attraversamento pedonale per non vedenti. (gradino e segnalazione tattilo-plantare entrambi lati)

31

Documentazione fotografica criticità



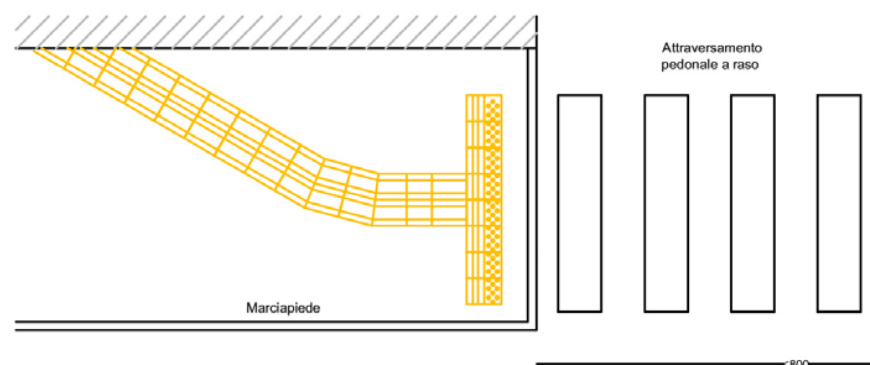
Descrizione prestazionale possibile intervento:

Eliminazione del dislivello tramite raccordo dei percorsi pedonali realizzando due rampe di pendenza preferibilmente non superiore al 5% con integrazione di segnalazione di attraversamento pedonale attraverso collocazione di adeguata segnaletica tattilo plantare in mattonelle in gres.

Riferimenti normativi: DM 236/89 artt. 4.2.1 e 8.2.1 - DPR 503/96 artt. 4e5

Stima costo intervento possibile risolutivo: **2.400,0 €**

Immagine esplicativa possibile intervento



Via Zaverio Roncalli

Indicazione posizione: rotatoria con Via Pacem In Terris

Numero intervento

Tipologia criticità: Assenza segnalazione attraversamento pedonale per non vedenti (ambo i lati) compreso posa pista pedotattile lungo l'attraversamento (attraversamento pedonale superiore a 8 metri) ed eliminazione dislivello

32

Documentazione fotografica criticità



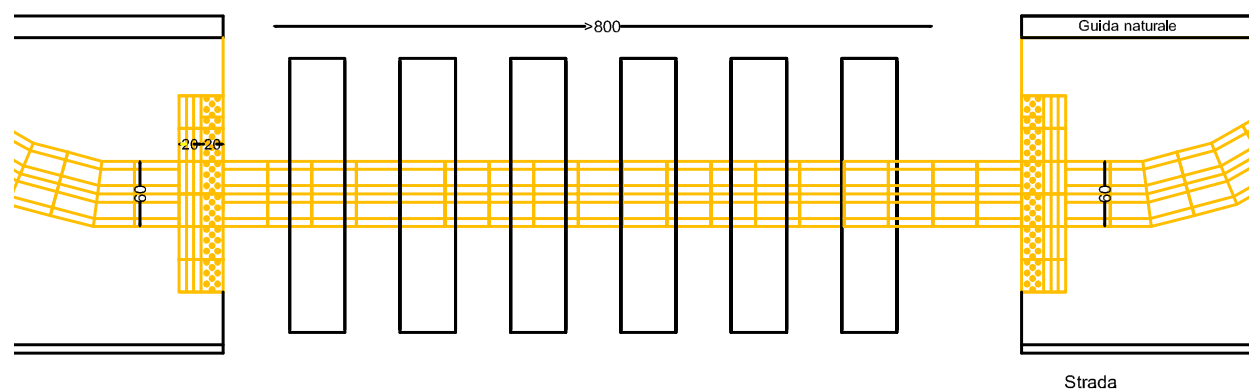
Descrizione prestazionale possibile intervento:

Segnalazione di attraversamento pedonale mediante collocazione di adeguata segnaletica tattilo plantare in mattonelle in gres, compreso posa pista pedotattile lungo l'attraversamento (attraversamento pedonale superiore a 8 metri)

Riferimenti normativi: DM 236/89 artt. 4.2.1 e 8.2.1 - DPR 503/96 artt. 4e5

Stima costo intervento possibile risolutivo: **8.000,0 €**

Immagine esplicativa possibile intervento



Via Zaverio Roncalli

Indicazione posizione: parcheggio Santuario

Numero
intervento

Tipologia criticità: assenza continuità guida naturale

33

Documentazione fotografica criticità



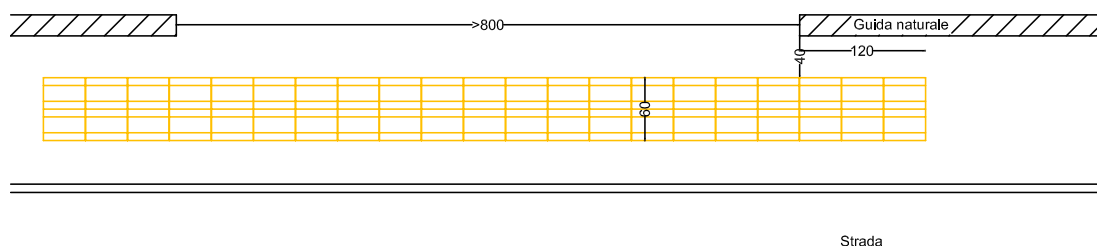
Descrizione prestazionale possibile intervento: Realizzazione di segnaletica tattilo plantare in assenza di continuità di guida naturale per distanza superiore agli 8 metri lineari.

Opportuno posizionare elementi fermaruota in corrispondenza degli stalli auto per scongiurare che i mezzi riducano la sezione utile del camminamento.

Riferimenti normativi: DM 236/89 artt. 2- 4.2.1-8.2

Stima costo intervento possibile risolutivo: **11.000,0 €**

Immagine esplicativa possibile intervento



Via Zaverio Roncalli

Indicazione posizione: parcheggio Santuario

Numero
intervento

Tipologia criticità: Assenza attraversamento pedonale

34

Documentazione fotografica criticità



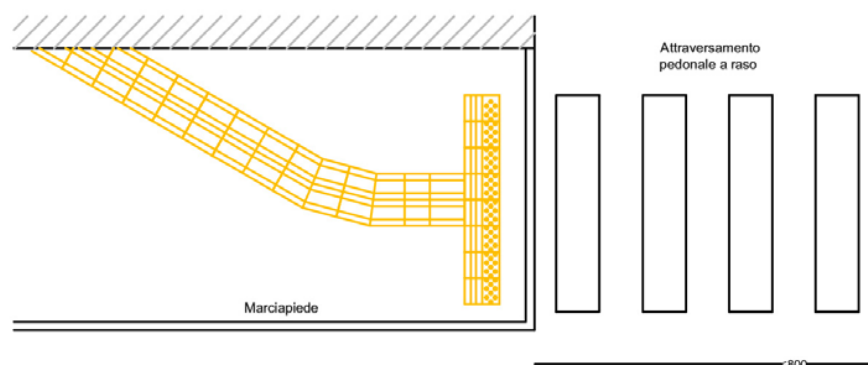
Descrizione prestazionale possibile intervento:

Realizzazione di nuove zebrature al fine di segnalare attraversamento pedonale con integrazione di adeguata segnaletica tattilo plantare in mattonelle in gres.

Riferimenti normativi: DM 236/89 artt. 4.2.1 e 8.2.1 - DPR 503/96 artt. 4e5

Stima costo intervento possibile risolutivo: **1.200,0 €**

Immagine esplicativa possibile intervento



Via Zaverio Roncalli

Indicazione posizione: intersezione Via Don Birolini

Numero
intervento

Tipologia criticità: Assenza segnalazione attraversamento pedonale per non vedenti (ambo i lati)

35

Documentazione fotografica criticità



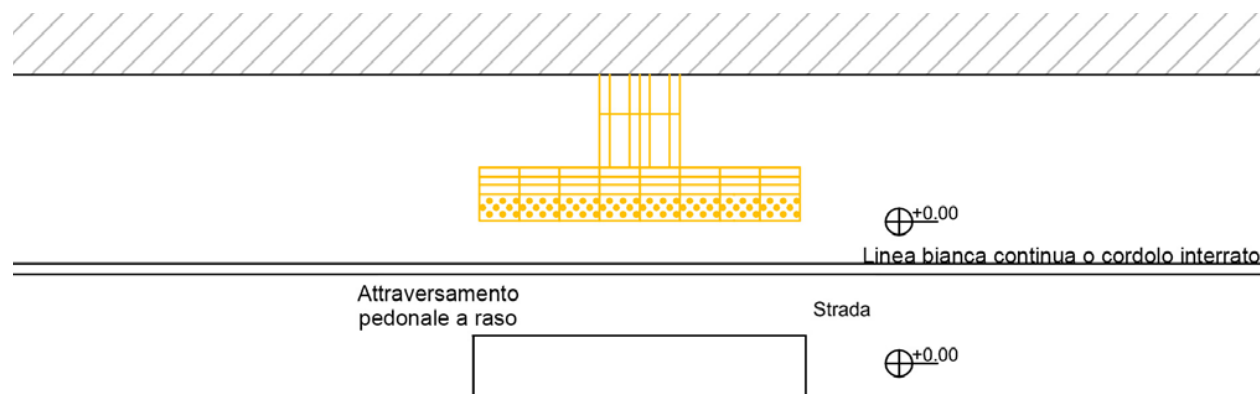
Descrizione prestazionale possibile intervento:

Segnalazione di attraversamento pedonale mediante collocazione di adeguata segnaletica tattilo plantare in mattonelle in gres.

Riferimenti normativi: DM 236/89 artt. 4.2.1 e 8.2.1 - DPR 503/96 artt. 4e5

Stima costo intervento possibile risolutivo: **1.200,0 €**

Immagine esplicativa possibile intervento



Via Zaverio Roncalli

Indicazione posizione: Farmacia

Numero
intervento

Tipologia criticità: Ostacolo che provoca riduzione di percorso pedonale inferiore a 90 cm

36

Documentazione fotografica criticità

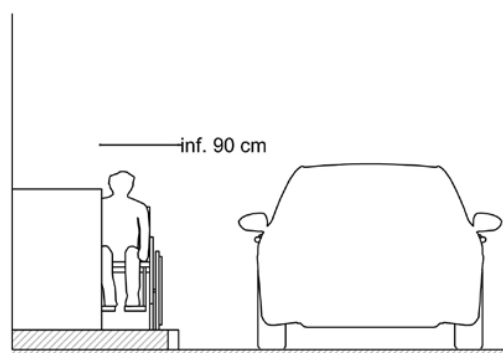


Descrizione prestazionale possibile intervento:
Rimozione di elemento di arredo urbano.

Riferimenti normativi: DM 236/89 artt. 4.2.1 e 8.2.1 - DPR 503/96 artt. 4e5

Stima costo intervento possibile risolutivo: **12,0 €**

Immagine esplicativa possibile intervento



Via Zaverio Roncalli

Indicazione posizione: altezza civico 20

Numero
intervento

Tipologia criticità: Dislivello su percorso pedonale

37

Documentazione fotografica criticità

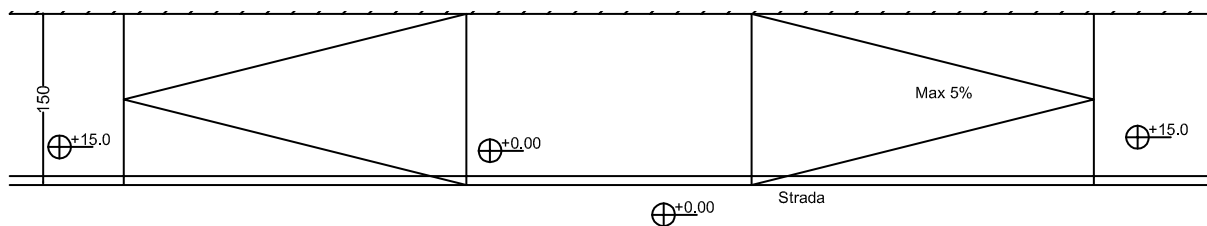


Descrizione prestazionale possibile intervento: Rifacimento del marciapiede o percorso pedonale esistente previa demolizione della pavimentazione compreso il sottofondo, allo scopo di creare un'area raso strada in corrispondenza del passo carraio, realizzando una doppia rampa longitudinale al senso di percorrenza del marciapiede, laddove possibile di pendenza non superiore al 5%.

Riferimenti normativi: DM 236/89 artt. 4.2.1 e 8.2.1 - DPR 503/96 artt. 4e5

Stima costo intervento possibile risolutivo: **2.000,0 €**

Immagine esplicativa possibile intervento



Via Zaverio Roncalli

Indicazione posizione: parcheggio Santuario

Numero
intervento

Tipologia criticità: Assenza area di sosta carrozzina a lato di seduta esistente

38

Documentazione fotografica criticità




Descrizione prestazionale possibile intervento: Realizzazione di area pavimentata a lato di seduta esistente, larghezza minima area non inferiore a 150 cm di profondità e 110 cm di larghezza.

Riferimenti normativi: DM 236/89 artt. 4.1.4 e 8.1.4 - DPR 503/96 art. 9

Stima costo intervento possibile risolutivo: **400,0 €**

Immagine esplicativa possibile intervento



Via Zaverio Roncalli

Indicazione posizione: parcheggio Santuario

Numero
intervento

Tipologia criticità: Assenza linea guida naturale non vedente

39

Documentazione fotografica criticità

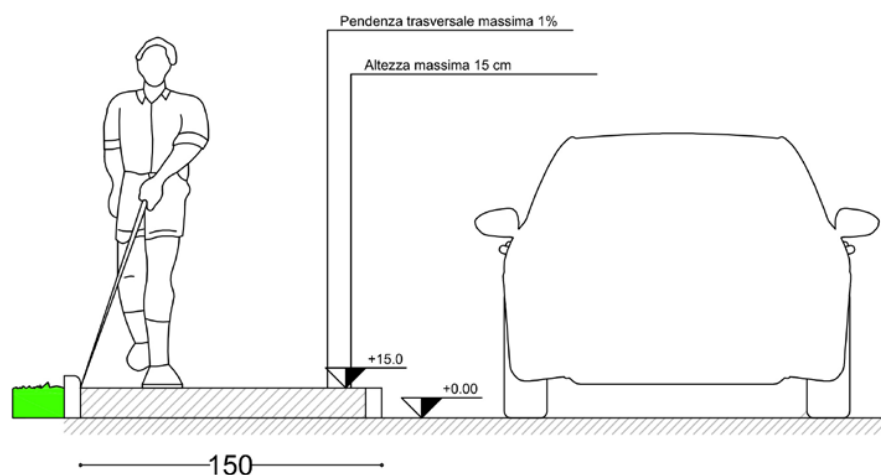


Descrizione prestazionale possibile intervento: Posizionamento di cordolo su uno dei due lati del percorso. Cordolo rialzato di 15 cm rispetto al piano di calpestio.

Riferimenti normativi: LR 6/89 art 2.1.1 - DM 236/89 artt. 4.2.1 e 8.2.1 - DPR 503/96 artt. 4e5

Stima costo intervento possibile risolutivo: **7.000,0 €**

Immagine esplicativa possibile intervento



Via Zaverio Roncalli

Indicazione posizione: parcheggio Santuario

Numero
intervento

Tipologia criticità: Assenza area di sosta carrozzina a lato di seduta esistente

40

Documentazione fotografica criticità




Descrizione prestazionale possibile intervento: Realizzazione di area pavimentata a lato di seduta esistente, larghezza minima area non inferiore a 150 cm di profondità e 110 cm di larghezza.

Riferimenti normativi: DM 236/89 artt. 4.1.4 e 8.1.4 - DPR 503/96 art. 9

Stima costo intervento possibile risolutivo: **400,0 €**

Immagine esplicativa possibile intervento



Viale Pacem In Terris

Indicazione posizione: attraversamento pedonale altezza Santuario

Numero intervento

Tipologia criticità: Assenza segnalazione attraversamento pedonale per non vedenti (ambo i lati)

41

Documentazione fotografica criticità



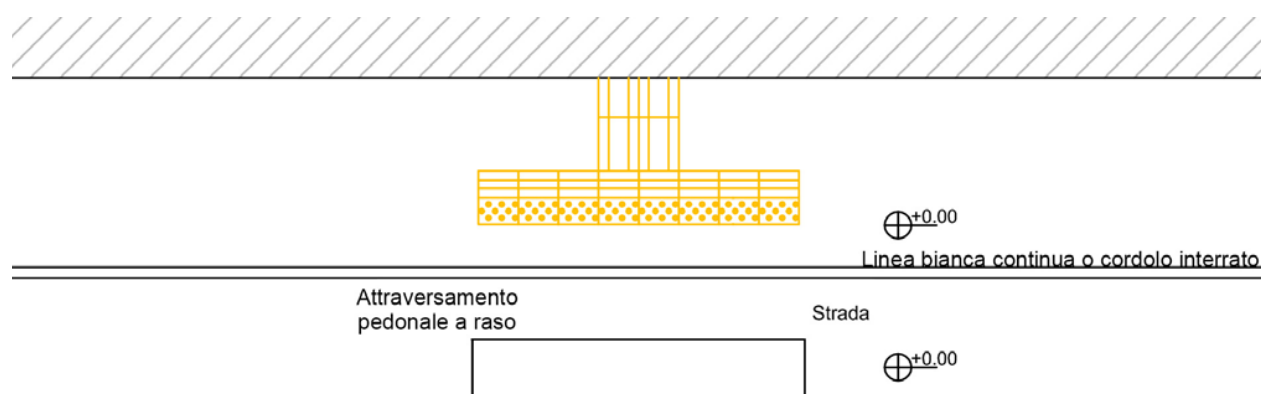
Descrizione prestazionale possibile intervento:

Segnalazione di attraversamento pedonale mediante collocazione di adeguata segnaletica tattile plantare in mattonelle in gres.

Riferimenti normativi: DM 236/89 artt. 4.2.1 e 8.2.1 - DPR 503/96 artt. 4e5

Stima costo intervento possibile risolutivo: **1.500,0 €**

Immagine esplicativa possibile intervento



Viale Pacem In Terris


Indicazione posizione: altezza Santuario marciapiede ovest

Numero
intervento

Tipologia criticità: Assenza linea guida naturale non vedente

42

Documentazione fotografica criticità

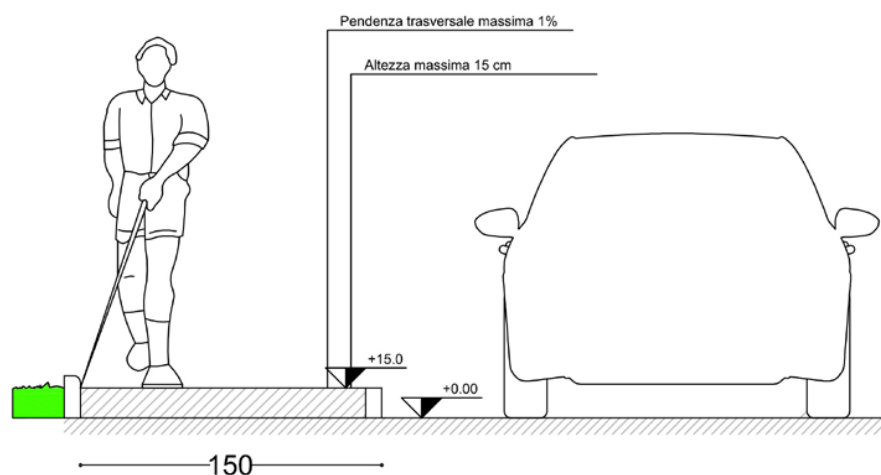


Descrizione prestazionale possibile intervento: Posizionamento di cordolo su uno dei due lati del percorso. Cordolo rialzato di 15 cm rispetto al piano di calpestio.

Riferimenti normativi: LR 6/89 art 2.1.1 - DM 236/89 artt. 4.2.1 e 8.2.1 - DPR 503/96 artt. 4e5

Stima costo intervento possibile risolutivo: **2.500,0 €**

Immagine esplicativa possibile intervento



Via Donatori Sangue E Organi

Indicazione posizione: marciapiede sud

Numero intervento

Tipologia criticità: Pavimentazione percorso pedonale sconnesso

43

Documentazione fotografica criticità



Descrizione prestazionale possibile intervento:

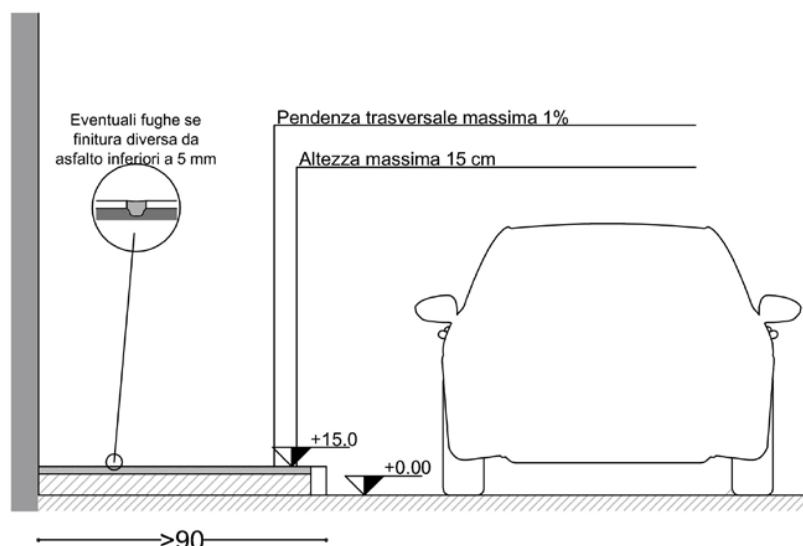
Adeguamento della pavimentazione dissestata tramite rimozione e rifacimento dello strato di finitura in modo da ottenere un piano di calpestio compatto, omogeneo e perfettamente complanare alla pavimentazione esistente.

Riferimenti normativi:

L.R. 6/89 art. 2.1 - DM 236/89 art. 4.2.1 e 8.2.1- DPR 503/96 artt. 4e5

Stima costo intervento possibile risolutivo: **2.000,0 €**

Immagine esplicativa possibile intervento



Piazza Ai Caduti Sul Lavoro

Indicazione posizione: attraversamento pedonale parcheggio Municipio

Numero intervento

Tipologia criticità: Assenza segnalazione attraversamento pedonale per non vedenti (ambo i lati) compreso posa pista pedotattile lungo l'attraversamento (attraversamento pedonale superiore a 8 metri)

44

Documentazione fotografica criticità



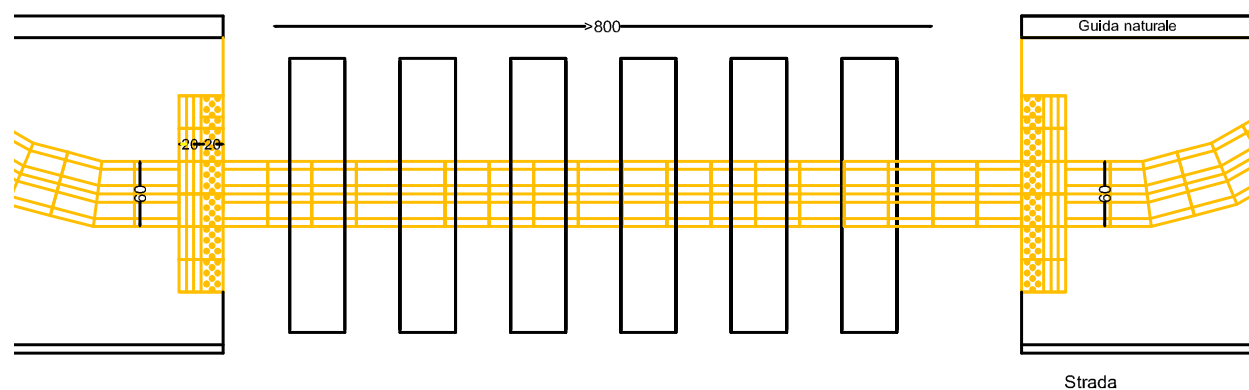
Descrizione prestazionale possibile intervento:

Segnalazione di attraversamento pedonale mediante collocazione di adeguata segnaletica tattilo plantare in mattonelle in gres, compreso posa pista pedotattile lungo l'attraversamento (attraversamento pedonale superiore a 8 metri)

Riferimenti normativi: DM 236/89 artt. 4.2.1 e 8.2.1 - DPR 503/96 artt. 4e5

Stima costo intervento possibile risolutivo: **3.300,0 €**

Immagine esplicativa possibile intervento



Piazza Ai Caduti Sul Lavoro

Indicazione posizione: altezza parcheggio Municipio

Numero
intervento

Tipologia criticità: Assenza segnalazione attraversamento pedonale per non vedenti (ambo i lati)

45

Documentazione fotografica criticità



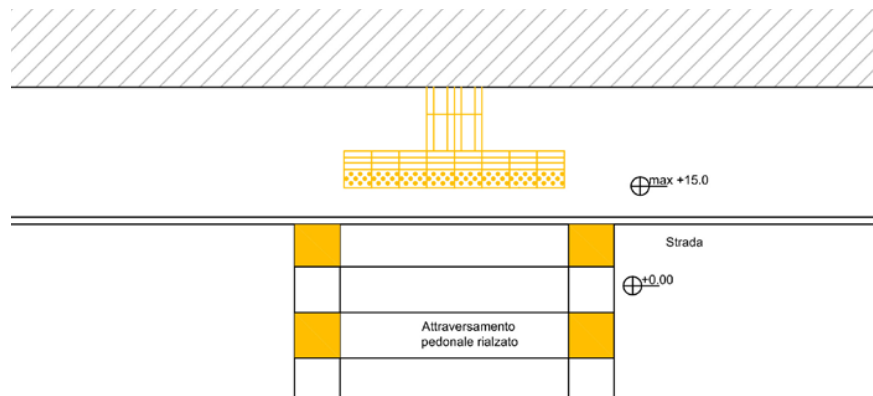
Descrizione prestazionale possibile intervento:

Segnalazione di attraversamento pedonale mediante collocazione di adeguata segnaletica tattile plantare in mattonelle in gres.

Riferimenti normativi: DM 236/89 artt. 4.2.1 e 8.2.1 - DPR 503/96 artt. 4e5

Stima costo intervento possibile risolutivo: **1.600,0 €**

Immagine esplicativa possibile intervento



Piazza Ai Caduti Sul Lavoro

Indicazione posizione: fermata bus pellegrini

Numero
intervento

Tipologia criticità: Assenza fermata mezzi pubblici accessibile

46

Documentazione fotografica criticità



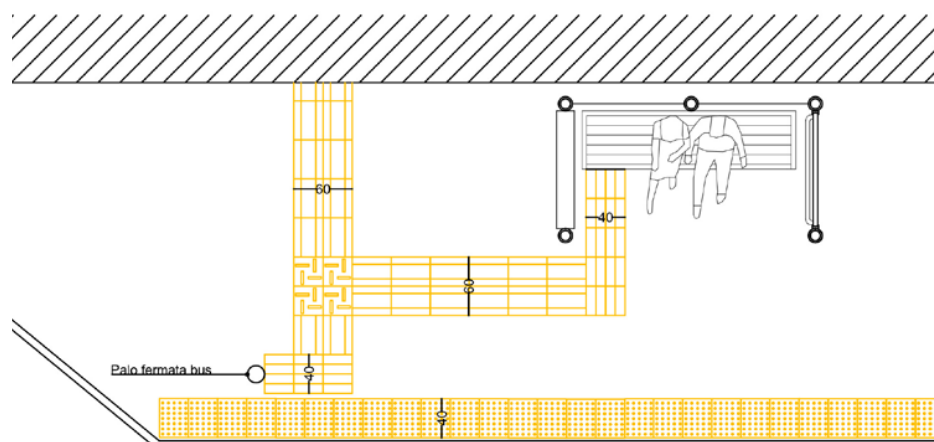
Descrizione prestazionale possibile intervento:

Realizzazione di fermata dei mezzi pubblici accessibile all'utenza allargata, completa di pensilina con panchina dotata di schienale e braccioli, integrata con segnali tattilo plantari per non vedenti.

Riferimenti normativi: DM 236/89 artt. 4.2.1 e 8.2 - DPR 503/96 artt. 4e5

Stima costo intervento possibile risolutivo: **18.000,0 €**

Immagine esplicativa possibile intervento



Via Gerole

Indicazione posizione: altezza civico 3

Numero
intervento

Tipologia criticità: Assenza linea guida naturale non vedente

47

Documentazione fotografica criticità

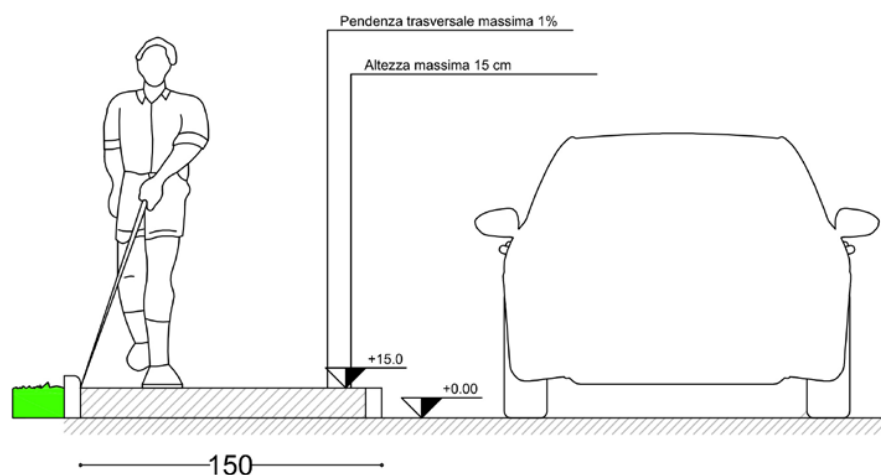


Descrizione prestazionale possibile intervento: Posizionamento di cordolo su uno dei due lati del percorso. Cordolo rialzato di 15 cm rispetto al piano di calpestio.

Riferimenti normativi: LR 6/89 art 2.1.1 - DM 236/89 artt. 4.2.1 e 8.2.1 - DPR 503/96 artt. 4e5

Stima costo intervento possibile risolutivo: **1.500,0 €**

Immagine esplicativa possibile intervento



Via Gerole

Indicazione posizione: attraversamento pedonale altezza civico 3

Numero intervento

Tipologia criticità: Assenza segnalazione attraversamento pedonale per non vedenti (ambo i lati)

12

Documentazione fotografica criticità



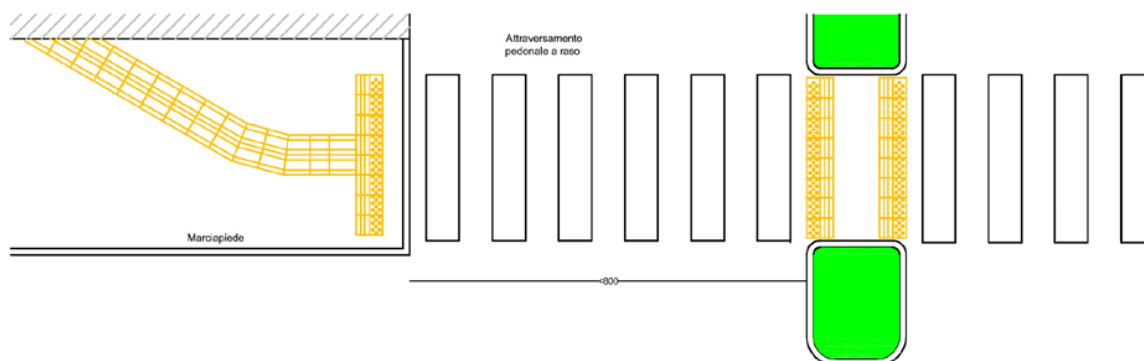
Descrizione prestazionale possibile intervento:

Segnalazione di attraversamento pedonale mediante collocazione di adeguata segnaletica tattile plantare in mattonelle in gres.

Riferimenti normativi: DM 236/89 artt. 4.2.1 e 8.2.1 - DPR 503/96 artt. 4e5

Stima costo intervento possibile risolutivo: **2.500,0 €**

Immagine esplicativa possibile intervento



Via Gerole

Indicazione posizione: altezza civico 6

Numero intervento

Tipologia criticità: Assenza linea guida naturale non vedente

49

Documentazione fotografica criticità

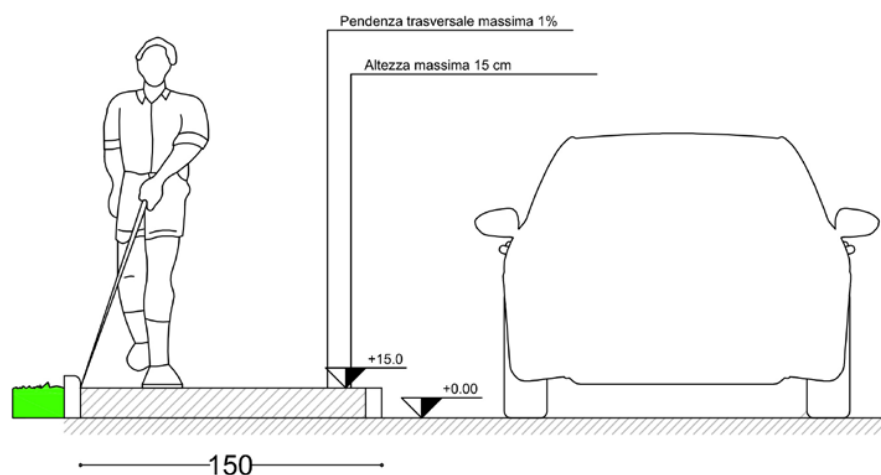


Descrizione prestazionale possibile intervento: Posizionamento di cordolo su uno dei due lati del percorso. Cordolo rialzato di 15 cm rispetto al piano di calpestio.

Riferimenti normativi: LR 6/89 art 2.1.1 - DM 236/89 artt. 4.2.1 e 8.2.1 - DPR 503/96 artt. 4e5

Stima costo intervento possibile risolutivo: **1.400,0 €**

Immagine esplicativa possibile intervento



Via Manzoni

Indicazione posizione: altezza intersezione Via Birolini

Numero intervento

Tipologia criticità: Assenza segnalazione attraversamento pedonale per non vedenti (ambo i lati)

50

Documentazione fotografica criticità



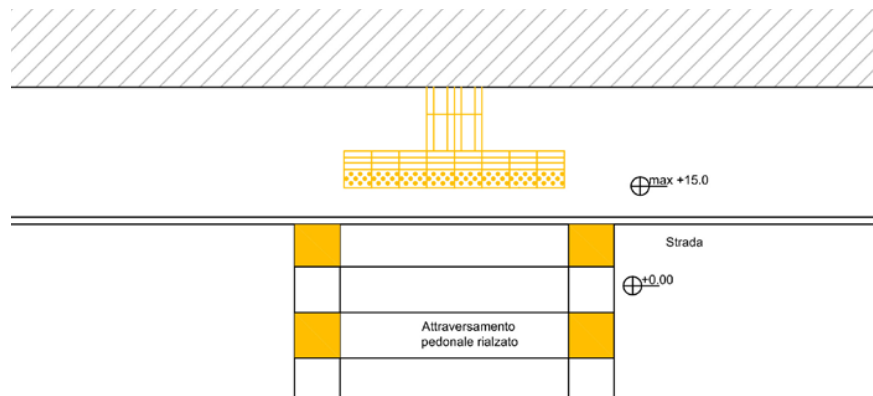
Descrizione prestazionale possibile intervento:

Segnalazione di attraversamento pedonale mediante collocazione di adeguata segnaletica tattile plantare in mattonelle in gres.

Riferimenti normativi: DM 236/89 artt. 4.2.1 e 8.2.1 - DPR 503/96 artt. 4e5

Stima costo intervento possibile risolutivo: **1.500,0 €**

Immagine esplicativa possibile intervento



Via Manzoni

Indicazione posizione: attraversamento pedonale scuole

Numero
intervento

Tipologia criticità: Assenza segnalazione attraversamento pedonale per non vedenti (ambo i lati)

51

Documentazione fotografica criticità



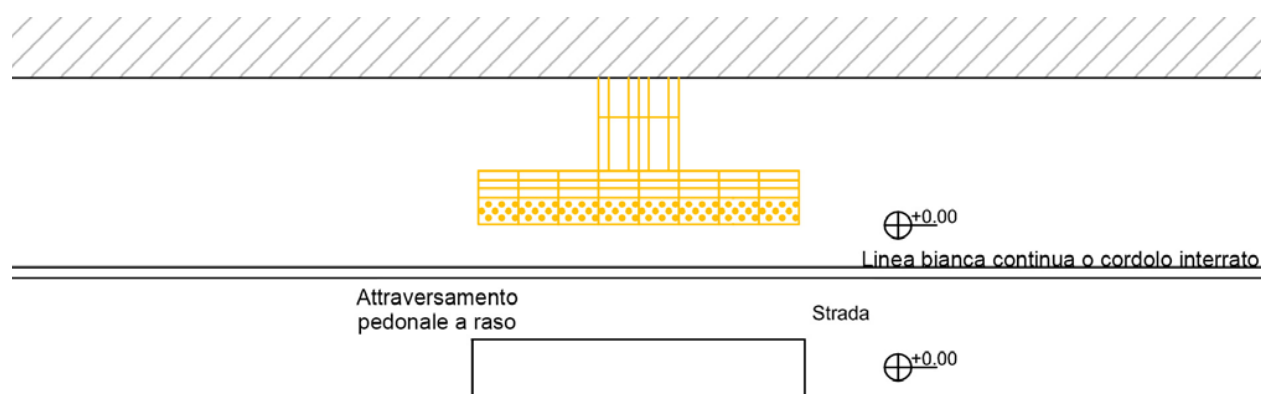
Descrizione prestazionale possibile intervento:

Segnalazione di attraversamento pedonale mediante collocazione di adeguata segnaletica tattile plantare in mattonelle in gres.

Riferimenti normativi: DM 236/89 artt. 4.2.1 e 8.2.1 - DPR 503/96 artt. 4e5

Stima costo intervento possibile risolutivo: **1.500,0 €**

Immagine esplicativa possibile intervento



Via Manzoni

Indicazione posizione: attraversamento pedonale parcheggio scuole

Numero intervento

Tipologia criticità: Assenza segnalazione attraversamento pedonale per non vedenti (ambo i lati)

52

Documentazione fotografica criticità



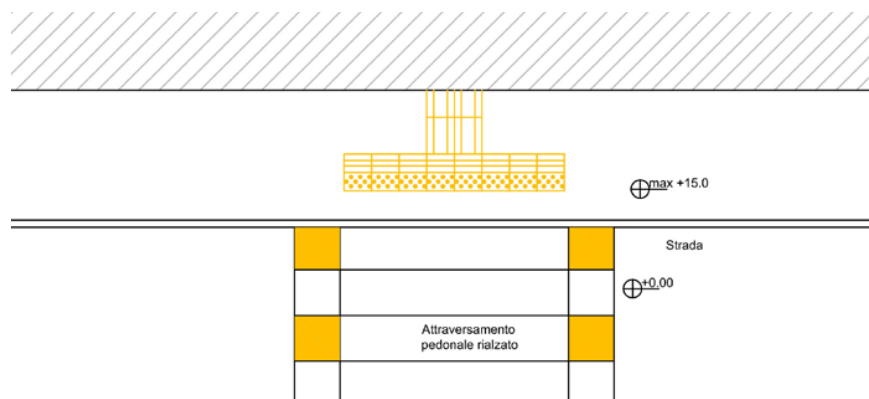
Descrizione prestazionale possibile intervento:

Segnalazione di attraversamento pedonale mediante collocazione di adeguata segnaletica tattile plantare in mattonelle in gres.

Riferimenti normativi: DM 236/89 artt. 4.2.1 e 8.2.1 - DPR 503/96 artt. 4e5

Stima costo intervento possibile risolutivo: **1.500,0 €**

Immagine esplicativa possibile intervento



Via Manzoni

Indicazione posizione: rampa collegamento Via Manzoni - Via Roncalli

Numero intervento

Tipologia criticità: Rampa sprovvista di corrimano

53

Documentazione fotografica criticità



Descrizione prestazionale possibile intervento:

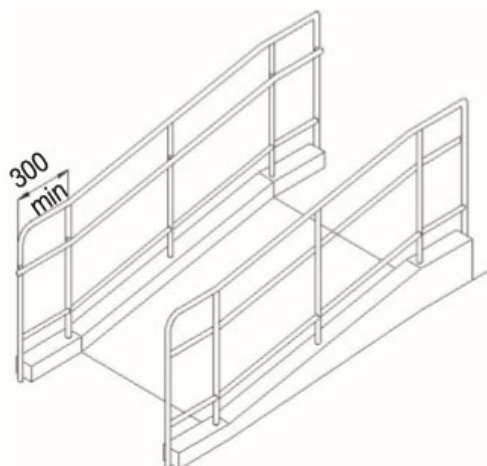
Installazione di corrimano almeno su un lato della rampa altezza da terra non superiore a 90 cm.

Installazione di corrimano, inteso come elemento facilitatore, per affrontare il percorso in pendenza per persona anziana o con fragilità, nonché per aumentare il livello di sicurezza generale (pavimentazione scivolosa..). Solo su un lato.

Riferimenti normativi: DM 236/89 artt. 4.1.11 e 8.1.11

Stima costo intervento possibile risolutivo: **9.000,0 €**

Immagine esplicativa possibile intervento



Via Zaverio Roncalli

Indicazione posizione: altezza rotatoria con Via Pacem in Terris

Numero
intervento

Tipologia criticità: Assenza segnalazione attraversamento pedonale per non vedenti (ambo i lati)

54

Documentazione fotografica criticità



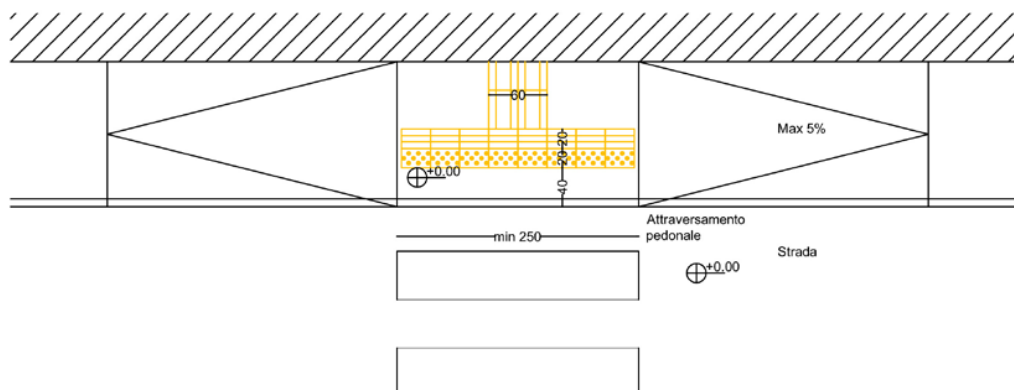
Descrizione prestazionale possibile intervento:

Segnalazione di attraversamento pedonale mediante collocazione di adeguata segnaletica tattile plantare in mattonelle in gres.

Riferimenti normativi: DM 236/89 artt. 4.2.1 e 8.2.1 - DPR 503/96 artt. 4e5

Stima costo intervento possibile risolutivo: **1.400,0 €**

Immagine esplicativa possibile intervento



Via Zaverio Roncalli

Indicazione posizione: percorso pedonale lato Santuario

Numero
intervento

Tipologia criticità: Percorsi pedonali non raccordati con presenza di gradino superiore a 2,5 cm

55

Documentazione fotografica criticità



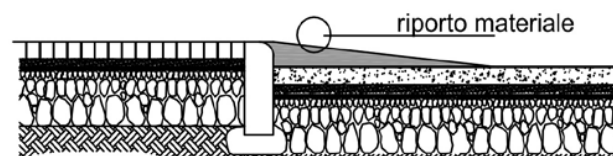
Descrizione prestazionale possibile intervento:

Raccordo dei diversi livelli dei percorsi pedonali tramite riporto di materiale coerente con le tipologie di pavimentazioni preesistenti.

Riferimenti normativi: DM 236/89 artt. 4.2.1 e 8.2.1 - DPR 503/96 artt. 4e5

Stima costo intervento possibile risolutivo: **80,0 €**

Immagine esplicativa possibile intervento



Via Zaverio Roncalli

Indicazione posizione: attraversamento pedonale per Via ca' Maitino

Numero intervento

Tipologia criticità: Assenza segnalazione attraversamento pedonale per non vedenti (ambo i lati)

56

Documentazione fotografica criticità



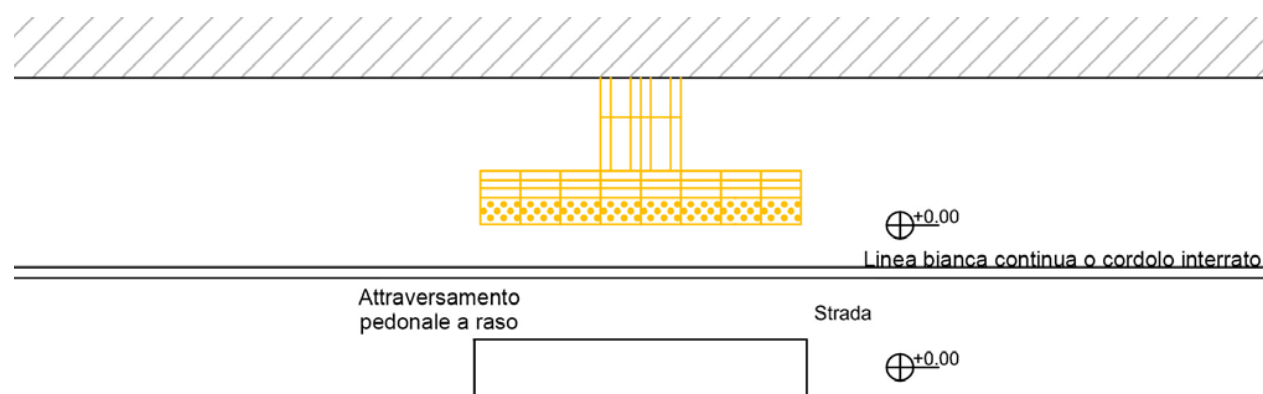
Descrizione prestazionale possibile intervento:

Segnalazione di attraversamento pedonale mediante collocazione di adeguata segnaletica tattilo plantare in mattonelle in gres.

Riferimenti normativi: DM 236/89 artt. 4.2.1 e 8.2.1 - DPR 503/96 artt. 4e5

Stima costo intervento possibile risolutivo: **1.400,0 €**

Immagine esplicativa possibile intervento



Prezzi standard criticità

Costi standard - Risoluzione criticità			
Codice	Descrizione	UM	PU
Realizzazione parcheggio dedicato			
1U.05.10 0.0010	Segnaletica orizzontale, eseguita con pittura spartitraffico fornita dall'impresa, del tipo premiscelata, rifrangente, antisdrucciolevole, nei colori previsti dal Regolamento d'attuazione del Codice della Strada, compreso ogni onere per attrezzature e pulizia delle zone di impianto.	mq	6,52 €
1U.05.220. 0010.b	Fornitura e posa in opera di pali di sostegno in acciaio zincato completi di tappo in resina, di qualsiasi altezza fino a 4,50 m., compreso la formazione dello scavo per la fondazione, la fornitura ed il getto del calcestruzzo, la posa del palo, il ripristino della zona interessata e la pulizia ed allontanamento di tutti i materiali di risulta: - palo antirotazione diametro 60 mm	cad	91,11 €
1U.05.150. 0050.b	Segnale di qualsiasi forma e dimensione con supporto in alluminio sciolto spess. 2,5 mm; in opera compreso elementi di fissaggio al sostegno: - in pellicola di classe 2	mq	242,22 €
Pavimentazione percorso pedonale sconnesso (pavimento in asfalto)			
2U.04.010. 0060.a	Disfacimento di manto in asfalto colato su marciapiede, compreso movimentazione, carico e trasporto delle macerie a discarica e/o a stoccaggio. Si ritiene compensato anche l'eventuale maggior onere per la mancanza dello strato di sabbia - eseguito a mano, fino a 15 mq	mq	8,03 €
1C.27.050. 0150.b	Oneri per conferimento di asfalto fresato (CER 17 03 02), presso: - impianti di recupero di rifiuti autorizzati	100Kg	2,60 €
1U.04.130. 0030	Manto in asfalto colato per marciapiedi su sottofondo in calcestruzzo, conforme alla normativa UNI EN 13108-6:2016, nelle dovute proporzioni con bitumi penetrazione 35/50, dosaggio minimo 9,50% su miscela, filler ed inerti di adeguata granulometria, completamente impermeabile, resistente all'usura, compreso fino ad un massimo di 10% di fresato rigenerato con attivanti chimici funzionali (rigeneranti), compresa sabbia, graniglia, lo spargimento manuale della graniglia, le difese delle aree di lavoro, la pulizia del fondo ed ogni altro onere relativo, spessore medio di 2 cm.	mq	11,14 €
Pavimentazione percorso pedonale sconnesso (pavimento in masselli in pietra naturale)			
2U.04.430. 0020.a	Ripristino in zona centrale di pavimenti in masselli in pietra naturale sconnessi, comprendente la rimozione degli elementi, la rettifica del piano di posa con aggiunta di sabbia, la ricollocazione in opera, la bagnatura ed intasamento dei giunti, la pulizia con raccolta ed allontanamento dei detriti, trasporti, sbarramenti, segnaletica. Fino a 3 mq.	mq	43,34
Pavimentazione percorso pedonale sconnesso (pavimento in cubetti di porfido)			
2U.04.430. 0060.a	Ripristino in zona centrale di pavimenti in cubetti di porfido sconnessi, di qualsiasi dimensione, posati su sabbia, comprendente la rimozione dei cubetti, la rettifica del piano di posa con aggiunta di sabbia, la ricollocazione in opera, la bagnatura ed intasamento dei giunti, la pulizia con raccolta ed allontanamento dei detriti, trasporti, sbarramenti, segnaletica. Fino a 3 m ²	mq	62,65
Realizzazione marciapiede a raso (pavimento in asfalto)			
1C.02.050. 0030.a	Scavo per apertura cassonetti stradali, eseguito con mezzi meccanici, compreso il carico ed il trasporto alle discariche autorizzate, esclusi eventuali oneri di smaltimento, per i seguenti spessori: - per spessore fino a 50 cm	mc	17,01 €
1C.27.050.0 100.a	Oneri per conferimento in impianti autorizzati dei seguenti rifiuti urbani e speciali non pericolosi: - terre e rocce non contenenti sostanze pericolose (CER 170504), presso impianto di smaltimento autorizzato per rifiuti inerti, secondo il giudizio di ammissibilità in discarica rilasciato dal laboratorio di analisi ai sensi del D.M. 27/09/2010	100 kg	3,89 €

Costi standard - Risoluzione criticità			
Codice	Descrizione	UM	PU
1U.04.130.0010	Sottofondo di marciapiede eseguito con mista naturale di sabbia e ghiaia stabilizzata con il 6% in peso di cemento 32,5 R, compreso spandimento e rullatura. Spessore finito 10 cm	mq	9,88 €
1C.04.45.5.0020.a	Rete elettrosaldada di acciaio inox, utilizzabile per strutture in calcestruzzo armato in conformità a quanto previsto nelle "Norme tecniche per le costruzioni - AISI 304L	kg	7,70 €
1U.04.130.0020.b	Massetto di sottofondo per marciapiedi eseguito con calcestruzzo, dosaggio a 150 kg di cemento, spessore fino a 12 cm: - con calcestruzzo confezionato in betoniera	mqxcm	2,04 €
1U.04.130.0030	Manto in asfalto colato per marciapiedi su sottofondo in calcestruzzo, conforme alla normativa UNI EN 13108-6:2016, nelle dovute proporzioni con bitumi penetrazione 35/50, dosaggio minimo 9,50% su miscela, filler ed inerti di adeguata granulometria, completamente impermeabile, resistente all'usura, compreso fino ad un massimo di 10% di fresato rigenerato con attivanti chimici funzionali (rigeneranti), compresa sabbia, graniglia, lo spargimento manuale della graniglia, le difese delle aree di lavoro, la pulizia del fondo ed ogni altro onere relativo, spessore medio di 2 cm.	mq	11,14 €
1U.05.100.0010	Segnaletica orizzontale, eseguita con pittura spartitraffico fornita dall'impresa, del tipo premiscelata, rifrangente, antisdrucchiolevole, nei colori previsti dal Regolamento d'attuazione del CdS, compreso ogni onere per attrezzature e pulizia delle zone di impianto.	mq	6,52 €
1U.04.250.0070	Paletti dissuasori in acciaio inox AISI 304, finitura spazzolato, diametro 100 mm, spessore 3 mm, peso indicativo circa kg 9, con flangia a filo terreno diametro 150 mm, altezza cm 80 fuori terra + 30 cm interrati; compresa predisposizione del foro di alloggiamento, sigillatura con idoneo impasto di calcestruzzo, ripristini delle pavimentazioni, pulizia della sede dei lavori, raccolta macerie e trasporto a discarica e/o a stoccaggio, sbarramenti e segnaletica.	cad	120,31 €
Realizzazione percorso pedonale in calcestre			
1U.06.100.0110	Formazione di pavimentazioni carrabili in graniglia calcarea (calcestre) tipo Maccadam all'acqua spessore 10 cm, compresso. La quantità di calcare presente deve essere superiore all'85%. Compreso lo scavo per formazione cassonetto spessore 30 cm e trasporto alla discariche del materiale di risulta o eventuale stesa del materiale nell'ambito del cantiere; fornitura di mista naturale di cava con stesa, cilindatura e sagomatura della stessa per lo smaltimento delle acque meteoriche, spessore 20 cm; fornitura e posa calcestre disposto in strati successivi secondo una delle seguenti modalità: - 1° modalità: posa in 3 strati, il primo strato di 4 cm pezzatura 6/12 mm adeguatamente bagnato e costipato con almeno 2 rullature, il secondo strato di 4 cm pezzatura 3/6 mm adeguatamente bagnato e costipato con almeno 4 rullature, lo strato finale di 2 cm pezzatura 1/3 mm realizzato come gli strati precedenti con almeno 8 rullature; - 2° modalità: posa in 2 strati, lo strato inferiore di 8 cm con le tre pezzature (6/12 mm; 3/6 mm; 1/3 mm) opportunamente miscelate e adeguatamente bagnato e costipato con almeno 6 rullature, lo strato finale di 2 cm pezzatura 1/3 mm realizzato come lo strato precedente con almeno 8 rullature.	mq	32,11 €
1U.04.145.0050	Fornitura e posa cordoni in conglomerato vibrocompressso, con superficie liscia, retti o con qualsiasi raggio di curvatura, di qualsiasi dimensione, del tipo sormontabile, per aiuola spartitraffico. Compreso lo scarico e la movimentazione nell'ambito del cantiere; lo scavo, la fondazione ed il rinfiacco in calcestruzzo C12/15, gli adattamenti, la posa a disegno; la pulizia con carico e trasporto delle macerie a discarica e/o a stoccaggio.	m	29,96 €

Costi standard - Risoluzione criticità			
Codice	Descrizione	UM	PU
1C.27.050.0 100.a	Oneri per conferimento in impianti autorizzati dei seguenti rifiuti urbani e speciali non pericolosi: - terre e rocce non contenenti sostanze pericolose (CER 170504), presso impianto di smaltimento autorizzato per rifiuti inerti, secondo il giudizio di ammissibilità in discarica rilasciato dal laboratorio di analisi ai sensi del D.M. 27/09/2010	100 kg	3,89 €
Realizzazione di percorso in pietra naturale			
1C.02.05 0.0030.a	Scavo per apertura cassonetti stradali, eseguito con mezzi meccanici, compreso il carico ed il trasporto alle discariche autorizzate, esclusi eventuali oneri di smaltimento, per i seguenti spessori: - per spessore fino a 50 cm	mc	17,01 €
1C.27.0 50.0100.a	Oneri per conferimento in impianti autorizzati dei seguenti rifiuti urbani e speciali non pericolosi - terre e rocce non contenenti sostanze pericolose (CER 170504), presso impianto di smaltimento autorizzato per rifiuti inerti, secondo il giudizio di ammissibilità in discarica rilasciato dal laboratorio di analisi ai sensi del D.M. 27/09/2010	100 kg	3,89 €
1U.04.1 30.0010	Sottofondo di marciapiede eseguito con mista naturale di sabbia e ghiaia stabilizzata con il 6% in peso di cemento 32,5 R, compreso spandimento e rullatura. Spessore finito 10 cm	m ²	9,88 €
1C.04.45 5.0020.a	Rete elettrosaldata di acciaio inox, utilizzabile per strutture in calcestruzzo armato in conformità a quanto previsto nelle "Norme tecniche per le costruzioni - AISI 304L	kg	7,70 €
1U.04.130 .0020.b	Massetto di sottofondo per marciapiedi eseguito con calcestruzzo, dosaggio a 150 kg di cemento, spessore fino a 12 cm: - con calcestruzzo confezionato in betoniera	m ² xcm	2,04 €
MC.16.05 0.0050.a	Beola in lastre a spacco naturale di cava di forma rettangolare, spessore 4 - 6 cm, dimensioni fino a 70 x 35 cm se consentite dal materiale, coste lavorate a mano o rifilate di fresa: - beola grigia	m ²	54,34 €
1U.04.320 .0060.a	Posa di pavimentazioni in lastre di granito o pietra simile. Compreso lo scarico e la movimentazione nell'ambito del cantiere; il calcestruzzo C12/15 di allettamento, oppure la sabbia, la selezione in cantiere dei masselli, la posa a disegno, gli adattamenti, le intestature; la battitura con pestelli, la bagnatura; la pulizia con carico e trasporto delle macerie a discarica e/o a stoccaggio. In orario normale. Per i seguenti spessori: - fino a 8 cm	m ²	38,64 €
Eliminazione gradino in corrispondenza di attraversamento pedonale ed integrazione segnalazione attraversamento pedonale per non vedenti con posa di pavimentazione tattile in gres			
2U.04.010. 0060.a	Disfacimento di manto in asfalto colato su marciapiede, compreso movimentazione, carico e trasporto delle macerie a discarica e/o a stoccaggio. Si ritiene compensato anche l'eventuale maggior onere per la mancanza dello strato di sabbia - eseguito a mano, fino a 15 m ²	m ²	8,03 €
1U.04.020. 0250	Rimozione cordoni in conglomerato cementizio e del relativo rinfianco in calcestruzzo. Compresa movimentazione carico e trasporto delle macerie a discarica e/o a stoccaggio; opere di protezione e segnaletica. In orario normale	m	7,39
2U.04.010. 0100.a	Demolizione di massetti e sottofondi in conglomerato cementizio per pavimentazioni esterne e marciapiedi, eseguito con l'ausilio di mezzi meccanici, compresa la movimentazione nel cantiere, il carico ed il trasporto alle discariche autorizzate: - fino a 12 cm, fino a 15 m ²	m ²	9,50 €
1C.27.050. 0150.b	Oneri per conferimento di asfalto fresato (CER 17 03 02), presso: - impianti di recupero di rifiuti autorizzati	100Kg	2,60 €

Costi standard - Risoluzione criticità			
Codice	Descrizione	UM	PU
1C.27.050. 0100.e	Oneri per conferimento in impianti autorizzati dei seguenti rifiuti urbani e speciali non pericolosi: rifiuti misti dell'attività di costruzione e demolizione (CER 170904) presso impianto di smaltimento autorizzato per rifiuti non pericolosi, secondo il giudizio di ammissibilità in discarica rilasciato dal laboratorio di analisi ai sensi del D.M. 27/09/2010.	100 Kg	8,32 €
1U.04.130 .0020.b	Massetto di sottofondo per marciapiedi eseguito con calcestruzzo, dosaggio a 150 kg di cemento, spessore fino a 12 cm: - con calcestruzzo confezionato in betoniera	mq x cm	2,04 €
1U.04.145. 0050	Fornitura e posa cordoni in conglomerato vibrocompresso, con superficie liscia, retti o con qualsiasi raggio di curvatura, di qualsiasi dimensione, del tipo sormontabile, per aiuola spartitraffico. Compreso lo scarico e la movimentazione nell'ambito del cantiere; lo scavo, la fondazione ed il rinfiacco in calcestruzzo C12/15, gli adattamenti, la posa a disegno; la pulizia con carico e trasporto delle macerie a discarica e/o a stoccaggio.	m	29,96 €
1C.16.400. 0080	Pavimento per percorsi tattili con piastrelle in gres porcellanato di prima scelta per esterni o interni, con superficie a vista non smaltata, non geliva, resistente all'usura e all'abrasione, assorbimento acqua <0,10%, con rilievi aventi un'altezza non inferiore a 3 mm, le piastrelle di spessore 20 mm, avranno una colorazione superficiale a scelta della Committente. Integrate con transponder passivo a radiofrequenza, idoneo alla realizzazione di percorsi intelligenti. Conformi alla normativa vigente D.P.R. 503/1996, D.M. 236/1989, ed in accordo con le tabelle 3-"WT6" e 1-"S9" della CEN/TS 15209. Posato con collante in polvere ad alte prestazioni costituito da cementi ad alta resistenza, resine ridispersibili, inerti selezionati ed additivi; compresa la preparazione della superficie di supporto e le assistenze murarie:		
1C.16.400. 0080.a	- indicazione direzione rettilinea larghezza cm. 60	m	142,43 €
1C.16.400. 0080.b	- indicazione di attenzione/servizio/pericolo valicabile larghezza cm. 40	m	102,70 €
1U.04.130. 0030	Manto in asfalto colato per marciapiedi su sottofondo in calcestruzzo, conforme alla normativa UNI EN 13108-6:2016, nelle dovute proporzioni con bitumi penetrazione 35/50, dosaggio minimo 9,50% su miscela, filler ed inerti di adeguata granulometria, completamente impermeabile, resistente all'usura, compreso fino ad un massimo di 10% di fresato rigenerato con attivanti chimici funzionali (rigeneranti), compresa sabbia, graniglia, lo spargimento manuale della graniglia, le difese delle aree di lavoro, la pulizia del fondo ed ogni altro onere relativo, spessore medio di 2 cm.	mq	11,14 €
Segnalazione attraversamento pedonale per non vedenti con posa di pavimentazione tattile in gres			
2U.04.010. 0060.a	Disfacimento di manto in asfalto colato su marciapiede, compreso movimentazione, carico e trasporto delle macerie a discarica e/o a stoccaggio. Si ritiene compensato anche l'eventuale maggior onere per la mancanza dello strato di sabbia - eseguito a mano, fino a 15 mq	mq	8,03 €
1C.27.050. 0150.b	Oneri per conferimento di asfalto fresato (CER 17 03 02), presso: - impianti di recupero di rifiuti autorizzati	100Kg	2,60 €

Costi standard - Risoluzione criticità			
Codice	Descrizione	UM	PU
1C.16.400.0080	Pavimento per percorsi tattili con piastrelle in gres porcellanato di prima scelta per esterni o interni, con superficie a vista non smaltata, non geliva, resistente all'usura e all'abrasione, assorbimento acqua <0,10%, con rilievi aventi un'altezza non inferiore a 3 mm, le piastrelle di spessore 20 mm, avranno una colorazione superficiale a scelta della Committente. Integrate con transpoder passivo a radiofrequenza, idoneo alla realizzazione di percorsi intelligenti. Conformi alla normativa vigente D.P.R. 503/1996, D.M. 236/1989, ed in accordo con le tabelle 3-"WT6" e 1-"S9" della CEN/TS 15209. Posato con collante in polvere ad alte prestazioni costituito da cementi ad alta resistenza, resine ridispersibili, inerti selezionati ed additivi; compresa la preparazione della superficie di supporto e le assistenze murarie:		
1C.16.400.0080.a	- indicazione direzione rettilinea larghezza cm. 60	m	142,43 €
1C.16.400.0080.b	- indicazione di attenzione/servizio/pericolo valicabile larghezza cm. 40	m	102,70 €
Segnalazione attraversamento pedonale per non vedenti con posa di pavimentazione tattile in gomma da esterno			
1C.16.400.0020	Pavimento per percorsi tattili per esterni, con piastrelle in M-PVC-p polivalente, con rilievi trapezoidali equidistanti aventi un'altezza non inferiore a 3 mm, avranno una resistenza all'abrasione TABER 25,5 mg; impronta residua 0,1 mm; isolamento elettrico 1010 ohm; resistenza al fuoco classe 1; durezza shore A 85; isolamento termico 0,12 W/mK; peso specifico 1,20 gr/cm ³ ; carico rottura (dopo 168h a 100 °C) 10,5-8,8 N/mm ² - allungamento 280-263%; colorazione superficiale a scelta della Committente. Integrate con transpoder passivo a radiofrequenza, idoneo alla realizzazione di percorsi intelligenti. Conformi alla normativa vigente D.P.R. 503/1996, D.M. 236/1989, ed in accordo con le tabelle 3-"WT6" e 1-"S9" della CEN/TS 15209. Posato con apposito adesivo epossipoliuretano bicomponente, compresa la preparazione della superficie di supporto e le assistenze murarie:		
1C.16.400.0020.a	- indicazione direzione rettilinea larghezza cm. 60	m	85,29 €
1C.16.400.0020.b	- indicazione di attenzione/servizio/pericolo valicabile larghezza cm 40	cad	64,27 €
Realizzazione segnaletica orizzontale attraversamento pedonale con integrazione di segnalazione attraversamento pedonale per non vedenti con posa di pavimentazione tattile in gres			
1U.05.100.0010	Segnaletica orizzontale, eseguita con pittura spartitraffico fornita dall'impresa, del tipo premiscelata, rifrangente, antisdrucciolevole, nei colori previsti dal Regolamento d'attuazione del Codice della Strada, compreso ogni onere per attrezzature e pulizia delle zone di impianto	mq	6,52 €
2U.04.010.0060.a	Disfacimento di manto in asfalto colato su marciapiede, compreso movimentazione, carico e trasporto delle macerie a discarica e/o a stoccaggio. Si ritiene compensato anche l'eventuale maggior onere per la mancanza dello strato di sabbia - eseguito a mano fino a 15 mq	mq	8,03 €
1C.27.050.0150.b	Oneri per conferimento di asfalto fresato (CER 17 03 02), presso: - impianti di recupero di rifiuti autorizzati	100Kg	2,60 €
1C.16.400.0080	Pavimento per percorsi tattili con piastrelle in gres porcellanato di prima scelta per esterni o interni, con superficie a vista non smaltata, non geliva, resistente all'usura e all'abrasione, assorbimento acqua <0,10%, con rilievi aventi un'altezza non inferiore a 3 mm, le piastrelle di spessore 20 mm, avranno una colorazione superficiale a scelta della Committente. Integrate con transpoder passivo		

Costi standard - Risoluzione criticità			
Codice	Descrizione	UM	PU
	a radiofrequenza, idoneo alla realizzazione di percorsi intelligenti. Conformi alla normativa vigente D.P.R. 503/1996, D.M. 236/1989, ed in accordo con le tabelle 3-“WT6” e 1-“S9” della CEN/TS 15209. Posato con collante in polvere ad alte prestazioni costituito da cementi ad alta resistenza, resine ridispersibili, inerti selezionati ed additivi; compresa la preparazione della superficie di supporto e le assistenze murarie:		
1C.16.400.0080.a	- indicazione direzione rettilinea larghezza cm. 60	m	142,43 €
1C.16.400.0080.b	- indicazione di attenzione/servizio/pericolo valicabile larghezza cm. 40	m	102,70 €
Rimozione pozzetto con maglie grigliato superiore a 2 cm			
1U.04.050.0020.b	Rimozione di chiusini in ghisa, griglie, botole e dei relativi telai in ferro, comprese opere di protezione e segnaletica. In orario normale: - con trasporto a deposito comunale dei materiali riutilizzabili, compresa la movimentazione carico e trasporto delle macerie a discarica e/o a stoccaggio.	cad	31,78 €
NP	Fornitura e posa di chiusino in ferro o ghisa con vuoti inattraversabili da una sfera di diametro pari o superiore a 2 cm. Vuoti da disporre in senso ortogonale al senso di marcia.	cad	220,0 €
Demolizione e rifacimento percorso pedonale sottodimensionato (<90 cm)			
2U.04.010.0060.a	Disfacimento di manto in asfalto colato su marciapiede, compreso movimentazione, carico e trasporto delle macerie a discarica e/o a stoccaggio. Si ritiene compensato anche l'eventuale maggior onere per la mancanza dello strato di sabbia - eseguito a mano, fino a 15 mq	mq	8,03 €
1U.04.020.0250	Rimozione cordoni in conglomerato cementizio e del relativo rinfiacco in calcestruzzo. Compresa movimentazione carico e trasporto delle macerie a discarica e/o a stoccaggio; opere di protezione e segnaletica. In orario normale	m	7,39 €
2U.04.010.0100.a	Demolizione di massetti e sottofondi in conglomerato cementizio per pavimentazioni esterne e marciapiedi, eseguito con l'ausilio di mezzi meccanici, compresa la movimentazione nel cantiere, il carico ed il trasporto alle discariche autorizzate: - fino a 12 cm, fino a 15 mq	mq	9,50 €
1C.27.050.0150.b	Oneri per conferimento di asfalto fresato (CER 17 03 02), presso: - impianti di recupero di rifiuti autorizzati	100Kg	2,60 €
1C.27.050.0100.e	Oneri per conferimento in impianti autorizzati dei seguenti rifiuti urbani e speciali non pericolosi: rifiuti misti dell'attività di costruzione e demolizione (CER 170904) presso impianto di smaltimento autorizzato per rifiuti non pericolosi, secondo il giudizio di ammissibilità in discarica rilasciato dal laboratorio di analisi ai sensi del D.M. 27/09/2010.	100 Kg	8,32 €
1U.04.130.0020.b	Massetto di sottofondo per marciapiedi eseguito con calcestruzzo, dosaggio a 150 kg di cemento, spessore fino a 12 cm: - con calcestruzzo confezionato in betoniera	mqxcm	2,04 €
1U.04.145.0050	Fornitura e posa cordoni in conglomerato vibrocompresso, con superficie liscia, retti o con qualsiasi raggio di curvatura, di qualsiasi dimensione, del tipo sormontabile, per aiuola spartitraffico. Compreso lo scarico e la movimentazione nell'ambito del cantiere; lo scavo, la fondazione ed il rinfiacco in calcestruzzo C12/15, gli adattamenti, la posa a disegno; la pulizia con carico e trasporto delle macerie a discarica e/o a stoccaggio.	m	29,96 €
1C.04.45.5.0020.a	Rete elettrosaldada di acciaio inox, utilizzabile per strutture in calcestruzzo armato in conformità a quanto previsto nelle "Norme tecniche per le costruzioni - AISI 304L	kg	7,70 €

Costi standard - Risoluzione criticità			
Codice	Descrizione	UM	PU
1U.04.130.0030	Manto in asfalto colato per marciapiedi su sottofondo in calcestruzzo, conforme alla normativa UNI EN 13108-6:2016, nelle dovute proporzioni con bitumi penetrazione 35/50, dosaggio minimo 9,50% su miscela, filler ed inerti di adeguata granulometria, completamente impermeabile, resistente all'usura, compreso fino ad un massimo di 10% di fresato rigenerato con attivanti chimici funzionali (rigeneranti), compresa sabbia, graniglia, lo spargimento manuale della graniglia, le difese delle aree di lavoro, la pulizia del fondo ed ogni altro onere relativo, spessore medio di 2 cm.	mq	11,14 €
Realizzazione di raccordo su percorso pedonale per superamento di gradino superiore a 2,5 cm			
2U.04.010.0060.a	Disfacimento di manto in asfalto colato su marciapiede, compreso movimentazione, carico e trasporto delle macerie a discarica e/o a stoccaggio. Si ritiene compensato anche l'eventuale maggior onere per la mancanza dello strato di sabbia - eseguito a mano, fino a 15 mq	mq	8,03 €
2U.04.010.0100.a	Demolizione di massetti e sottofondi in conglomerato cementizio per pavimentazioni esterne e marciapiedi, eseguito con l'ausilio di mezzi meccanici, compresa la movimentazione nel cantiere, il carico ed il trasporto alle discariche autorizzate: - fino a 12 cm, fino a 15 mq	mq	9,50 €
1C.27.050.0150.b	Oneri per conferimento di asfalto fresato (CER 17 03 02), presso: - impianti di recupero di rifiuti autorizzati	100Kg	2,60 €
1C.27.050.0100.e	Oneri per conferimento in impianti autorizzati dei seguenti rifiuti urbani e speciali non pericolosi: rifiuti misti dell'attività di costruzione e demolizione (CER 170904) presso impianto di smaltimento autorizzato per rifiuti non pericolosi, secondo il giudizio di ammissibilità in discarica rilasciato dal laboratorio di analisi ai sensi del D.M. 27/09/2010.	100 Kg	8,32 €
1U.04.130.0020.b	Massetto di sottofondo per marciapiedi eseguito con calcestruzzo, dosaggio a 150 kg di cemento, spessore fino a 12 cm: - con calcestruzzo confezionato in betoniera	mqxcm	2,04 €
1U.04.130.0030	Manto in asfalto colato per marciapiedi su sottofondo in calcestruzzo, conforme alla normativa UNI EN 13108-6:2016, nelle dovute proporzioni con bitumi penetrazione 35/50, dosaggio minimo 9,50% su miscela, filler ed inerti di adeguata granulometria, completamente impermeabile, resistente all'usura, compreso fino ad un massimo di 10% di fresato rigenerato con attivanti chimici funzionali (rigeneranti), compresa sabbia, graniglia, lo spargimento manuale della graniglia, le difese delle aree di lavoro, la pulizia del fondo ed ogni altro onere relativo, spessore medio di 2 cm.	mq	11,14 €
Demolizione e rifacimento percorso pedonale con pendenza trasversale eccessiva			
2U.04.010.0060.a	Disfacimento di manto in asfalto colato su marciapiede, compreso movimentazione, carico e trasporto delle macerie a discarica e/o a stoccaggio. Si ritiene compensato anche l'eventuale maggior onere per la mancanza dello strato di sabbia - eseguito a mano, fino a 15 mq	mq	8,03 €
1U.04.020.0250	Rimozione cordoni in conglomerato cementizio e del relativo rinfianco in calcestruzzo. Compresa movimentazione carico e trasporto delle macerie a discarica e/o a stoccaggio; opere di protezione e segnaletica. In orario normale	m	7,39 €
2U.04.010.0100.a	Demolizione di massetti e sottofondi in conglomerato cementizio per pavimentazioni esterne e marciapiedi, eseguito con l'ausilio di mezzi meccanici, compresa la movimentazione nel cantiere, il carico ed il trasporto alle discariche autorizzate: - fino a 12 cm, fino a 15 mq	mq	9,50 €

Costi standard - Risoluzione criticità			
Codice	Descrizione	UM	PU
1C.27.050.0150.b	Oneri per conferimento di asfalto fresato (CER 17 03 02), presso: - impianti di recupero di rifiuti autorizzati	100Kg	2,60 €
1C.27.050.0100.e	Oneri per conferimento in impianti autorizzati dei seguenti rifiuti urbani e speciali non pericolosi: rifiuti misti dell'attività di costruzione e demolizione (CER 170904) presso impianto di smaltimento autorizzato per rifiuti non pericolosi, secondo il giudizio di ammissibilità in discarica rilasciato dal laboratorio di analisi ai sensi del D.M. 27/09/2010.	100 Kg	8,32 €
1U.04.130.0020.b	Massetto di sottofondo per marciapiedi eseguito con calcestruzzo, dosaggio a 150 kg di cemento, spessore fino a 12 cm: - con calcestruzzo confezionato in betoniera	m ² xcm	2,04 €
1U.04.145.0050	Fornitura e posa cordoni in conglomerato vibrocompresso, con superficie liscia, retti o con qualsiasi raggio di curvatura, di qualsiasi dimensione, del tipo sormontabile, per aiuola spartitraffico. Compreso lo scarico e la movimentazione nell'ambito del cantiere; lo scavo, la fondazione ed il rinfiacco in calcestruzzo C12/15, gli adattamenti, la posa a disegno; la pulizia con carico e trasporto delle macerie a discarica e/o a stoccaggio.	m	29,96 €
1C.04.45.5.0020.a	Rete elettrosaldada di acciaio inox, utilizzabile per strutture in calcestruzzo armato in conformità a quanto previsto nelle "Norme tecniche per le costruzioni - AISI 304L	kg	7,70 €
Installazione su semaforo esistente impianto di segnalazione acustica per non vedenti			
NP	Fornitura e corretta installazione di dispositivo acustico per non vedenti per impianti semaforici esistenti.	cad	600,00 €
Rimozione di ostacolo su percorso pedonale			
MA.00.005.0015	Operaio comune edile 1° livello	h	32,81 €
Potatura di elemento arboreo al di sotto di 210 cm dal piano della pavimentazione			
1U.06.580.0020.a	Taglio di potatura di diradamento su piante situate in luoghi privi di impedimenti; la potatura di diradamento mira a mantenere l'ingombro volumetrico della chioma esistente non deve venir ridotta - nè in altezza nè in larghezza - la chioma della pianta, ma soltanto il suo alleggerimento mediante attenta selezione e rimozione delle branche e dei rami in sovrannumero e di quelli essiccati. L'intensità del diradamento non può superare il 30% della densità iniziale onde non intaccare le capacità di ripresa della vegetazione nè provocare improvvisi squilibri all'interno della chioma. La rimozione di branche e rami deve avvenire con la tecnica del taglio di rinnovo. In nessun caso devono venir lasciati monconi, nè creati 'gomiti' ad angolo acuto aperto verso il centro della pianta. La D.L. può in caso di necessità ordinare l'accorciamento di rami isolati cresciuti in modo irregolare e difforme dalla conformazione tipica della specie, senza comunque alterare la sagoma della chioma dell'albero. Inoltre bisogna disinfettare con prodotto fungicida i tagli superiori a Ø 5 cm. Il prezzo è comprensivo di raccolta, cippatura, eliminazione del secco, pulizia del cantiere, carico, scarico e trasporto alle discariche del materiale legnoso di risulta della potatura, escluso l'onere di smaltimento. Taglio di potatura di diradamento: - per piante fino a 10 m	cad	126,28 €
Realizzazione di percorso tattile plantare per non vedenti in assenza di guida naturale (in gomma da esterni)			
1C.16.400.0010	Pavimento per percorsi tattili per esterni, in gomma sintetica non rigenerata al 100% composta da una miscela omogenea calandrata vulcanizzata, speciale resistente ai raggi UV, ottenuta con		

Costi standard - Risoluzione criticità			
Codice	Descrizione	UM	PU
	l'aggiunta di cariche minerali, stabilizzanti e pigmenti colorati, superficie a rilievo antiscivolo e scanature a sezione trapezoidale di dimensioni variabili, posato con adesivo poliuretano, compresa la preparazione della superficie di supporto e le assistenze murarie:		
1C.16.400.0010.a	- indicazione direzione rettilinea, in teli di larghezza 60 cm, in gomma scannellata con passi differenti, con spessore base 2,5 mm, spessore rilievo 2,5 mm	m	119,17 €
Realizzazione di percorso tattile plantare per non vedenti in assenza di guida naturale (in gres)			
2U.04.010.0060.a	Disfacimento di manto in asfalto colato su marciapiede, compreso movimentazione, carico e trasporto delle macerie a discarica e/o a stoccaggio. Si ritiene compensato anche l'eventuale maggior onere per la mancanza dello strato di sabbia - eseguito a mano, fino a 15 mq	mq	8,03 €
1C.27.050.0150.b	Oneri per conferimento di asfalto fresato (CER 17 03 02), presso: - impianti di recupero di rifiuti autorizzati	100Kg	2,60 €
1C.16.400.0080	Pavimento per percorsi tattili con piastrelle in gres porcellanato di prima scelta per esterni o interni, con superficie a vista non smaltata, non geliva, resistente all'usura e all'abrasione, assorbimento acqua <0,10%, con rilievi aventi un'altezza non inferiore a 3 mm, le piastrelle di spessore 20 mm, avranno una colorazione superficiale a scelta della Committente. Integrate con transponder passivo a radiofrequenza, idoneo alla realizzazione di percorsi intelligenti. Conformi alla normativa vigente D.P.R. 503/1996, D.M. 236/1989, ed in accordo con le tabelle 3-"WT6" e 1-"S9" della CEN/TS 15209. Posato con collante in polvere ad alte prestazioni costituito da cementi ad alta resistenza, resine ridispersibili, inerti selezionati ed additivi; compresa la preparazione della superficie di supporto e le assistenze murarie:		
1C.16.400.0080.a	- indicazione direzione rettilinea larghezza cm. 60	m	142,43 €
Presenza di avvallamenti o disconnessioni in presenza di chiusini o pozzetti			
2U.04.450.0010	Messa in quota di chiusini, griglie. Compresi: rimozione del telaio, formazione del nuovo piano di posa, posa del telaio e del coperchio, sigillature perimetrali con malta per ripristini strutturali fibrorinforzata, antiritiro e tixotropica a presa rapida, rispondente ai Criteri Ambientali Minimi di cui al Decreto 11 ottobre 2017 del Ministero dell'Ambiente e della tutela del Territorio e del Mare, a base di leganti idraulici speciali, inerti selezionati e additivi. Il prodotto deve rispondere ai requisiti minimi richiesti dalla EN 1504-3 per le malte strutturali di classe R3 di tipo PCC; carico e trasporto macerie ad impianti di stoccaggio, di recupero, sbarramenti e segnaletica; fino a n° 2.	cad	131,53 €
Realizzazione di fermata mezzo pubblico accessibile			
2U.04.010.0060.a	Disfacimento di manto in asfalto colato su marciapiede, compreso movimentazione, carico e trasporto delle macerie a discarica e/o a stoccaggio. Si ritiene compensato anche l'eventuale maggior onere per la mancanza dello strato di sabbia - eseguito a mano, fino a 15 mq	mq	8,03 €
1C.27.050.0150.b	Oneri per conferimento di asfalto fresato (CER 17 03 02), presso: - impianti di recupero di rifiuti autorizzati	100Kg	2,60 €

Costi standard - Risoluzione criticità			
Codice	Descrizione	UM	PU
1C.16.400.0080	Pavimento per percorsi tattili con piastrelle in gres porcellanato di prima scelta per esterni o interni, con superficie a vista non smaltata, non geliva, resistente all'usura e all'abrasione, assorbimento acqua <0,10%, con rilievi aventi un'altezza non inferiore a 3 mm, le piastrelle di spessore 20 mm, avranno una colorazione superficiale a scelta della Committente. Integrate con transpoder passivo a radiofrequenza, idoneo alla realizzazione di percorsi intelligenti. Conformi alla normativa vigente D.P.R. 503/1996, D.M. 236/1989, ed in accordo con le tabelle 3-"WT6" e 1-"S9" della CEN/TS 15209. Posato con collante in polvere ad alte prestazioni costituito da cementi ad alta resistenza, resine ridispersibili, inerti selezionati ed additivi; compresa la preparazione della superficie di supporto e le assistenze murarie:		
1C.16.400.0080.a	- indicazione direzione rettilinea larghezza cm. 60	m	142,43 €
1C.16.400.0080.b	- indicazione di attenzione/servizio/pericolo valicabile larghezza cm. 40	m	102,70 €
1C.16.400.0080.c	- indicazione di arresto pericolo larghezza cm. 40	m	95,12 €
1C.16.400.0080.d	- indicazione di incrocio/ svolta ad angolo con piastrella da 60x80 cm	cad	93,90 €
1U.06.380.0020.a	Panchina, con schienale, in grigliato elettrofuso in profilati a C, piatti di irrigidimento, bulloneria antifurto, trattamento di protezione con zincatura a caldo e rivestimento in resina poliesteri termoidurente applicata a polvere con procedimento elettrostatico. Dimensioni: lunghezza 180 cm, altezza 86 cm. Compresa la fornitura di viteria e/o staffe per il fissaggio a pavimento; in opera con la sola esclusione delle opere di scavo e plinti di fondazione, del tipo: - con gambe in lega di alluminio e tirante di collegamento	cad	648,52 €
1U.06.380.0500	Plinti e/o basamenti di fondazione per panche, panchine, tavoli, realizzati con conglomerato cementizio preconfezionato e/o confezionato in cantiere, compreso lo scavo eseguito manualmente e/o con l'ausilio di mezzi meccanici, rinterro e sgombero del materiale eccedente.	mc	217,31 €
NP	Fornitura e messa in opera di pensilina per sosta bus in metallo compreso la formazione del piano di posa, il montaggio e la posa e ogni altro onere necessario per dare l'opera compiuta a regola d'arte.	cad	8.000,0 €
Fornitura e posa fontanella			
NP	Fornitura e posa di fontanella con caratteristiche conformi al DM 236/89 comprese opere di allaccio alla più vicina linea di adduzione acqua potabile.	cad	2.600,0 €
Fornitura e posa di panchina			
1U.06.380.0020.a	Panchina, con schienale, in grigliato elettrofuso in profilati a C, piatti di irrigidimento, bulloneria antifurto, trattamento di protezione con zincatura a caldo e rivestimento in resina poliesteri termoidurente applicata a polvere con procedimento elettrostatico. Dimensioni: lunghezza 180 cm, altezza 86 cm. Compresa la fornitura di viteria e/o staffe per il fissaggio a pavimento; in opera con la sola esclusione delle opere di scavo e plinti di fondazione, del tipo: - con gambe in lega di alluminio e tirante di collegamento	cad	648,52 €
1U.06.380.0500	Plinti e/o basamenti di fondazione per panche, panchine, tavoli, realizzati con conglomerato cementizio preconfezionato e/o confezionato in cantiere, compreso lo scavo eseguito manualmente e/o con l'ausilio di mezzi meccanici, rinterro e sgombero del materiale eccedente.	mc	217,31 €

Costi standard - Risoluzione criticità			
Codice	Descrizione	UM	PU
Fornitura e posa tavolo da picnic			
1U.06.380. 0150	Tavolo da picnic con prolungamento su un lato per permettere lo stazionamento di una o due carrozzine per disabili, con due panche incorporate senza schienale, in legno di pino nordico, monoblocco, formato da tavole piallate con angolo smussato (misure minime 234 x 144 x h74; misure massime cm. 271x201x h 82). Il legno sarà impregnato in autoclave sottovuoto a pressione in assenza di cromo, a norma DIN 68800 contro la marcescenza da raggi UV, agenti atmosferici o patogeni del legno. Le assi saranno assemblate con bulloneria a testa tonda in acciaio zincato a fuoco completi di dadi e rondelle a completo incasso nel legno. Compresa la fornitura di viteria e/o staffe per il fissaggio a pavimento; in opera con la sola esclusione delle opere di scavo e plinti di fondazione.	cad	641,20 €
1U.06.380. 0500	Plinti e/o basamenti di fondazione per panche, panchine, tavoli, realizzati con conglomerato cementizio preconfezionato e/o confezionato in cantiere, compreso lo scavo eseguito manualmente e/o con l'ausilio di mezzi meccanici, rinterro e sgombero del materiale eccedente.	mc	217,31 €